



РЕГИОН «КАЗАНТИП» ЭКОНОМИЧЕСКИЙ ПРОФИЛЬ РЕГИОНА

Материалы к Стратегическому плану экономического развития

2010 г.

Содержание

1. ХАРАКТЕРИСТИКА РЕГИОНА.....	5
1.1. Характеристика города Щёлкино	5
1.1. Характеристика Мысовского сельского совета.....	7
1.2. Краткая характеристика Ленинского района	8
1.3. Краткое историческое описание.....	11
1.4. Краткая информация об Автономной Республике Крым	12
2. НАСЕЛЕНИЕ	15
3. ЖИЛЬЁ.....	17
3.1. Развитие жилищного обеспечения	17
3.2. Введение нового жилья	18
4. ЗАНЯТОСТЬ И ДОХОДЫ	19
4.1. Занятость населения	19
4.2. Заработная плата и доходы населения	19
4.3. Безработица	20
5. ЭКОНОМИКА.....	23
5.1. Субъекты хозяйственной деятельности	23
5.2. Внешнеэкономическая и инвестиционная деятельность	24
5.3. Наибольшие работодатели	25
5.4. Городской бюджет	26
6. ИНФРАСТРУКТУРА. УЧРЕЖДЕНИЯ ОБЩЕСТВЕННОГО ПОЛЬЗОВАНИЯ.....	28
7. ОКРУЖАЮЩАЯ СРЕДА	33
7.1. Состояние окружающей среды.....	33
7.2. Отходы и их утилизация	33
8. ТУРИЗМ	35
9. ЦЕЛИ РАЗВИТИЯ	37

Перечень таблиц

Таблица 1.	Территория и население на 1 января 2009 года.....	5
Таблица 2.	Территория и население Мысовского сельского совета	7
Таблица 3.	Численность жителей в Ленинском районе.....	15
Таблица 4.	Миграция населения в 2008 году	16
Таблица 5.	Распределение населения по возрасту.....	16
Таблица 6.	Жилой фонд, тыс. кв. м общей площади.....	17
Таблица 7.	Обеспеченность населения жильем в среднем на 1 чел., кв. м.....	17
Таблица 8.	Уровень оборудования жилого фонда по регионам в 2008 году, %.....	18
Таблица 9.	Введение в эксплуатацию жилья, тыс. кв. м общей площади	18
Таблица 10.	Введение в эксплуатацию жилья на 1000 населения, кв. м.....	18
Таблица 11.	Среднегодовое количество наемных работников по регионам, тыс.	19
Таблица 12.	Среднемесячная заработная плата наемных работников, грн.....	19
Таблица 13.	Уровень зарегистрированной безработицы (%).....	20
Таблица 14.	Количество зарегистрированных безработных, чел.....	20
Таблица 15.	Зарегистрированные безработные по уровню образования в Ленинском районе, чел.	21
Таблица 16.	Распределение зарегистрированных безработных по возрастным категориям в Ленинском районе, чел.	21
Таблица 17.	Зарегистрированные безработные Ленинского района по продолжительности безработицы, чел.	22
Таблица 18.	Количество субъектов ЕГРПОУ, ед.....	23
Таблица 19.	Зарегистрированные СХД в г. Щёлкино	23
Таблица 20.	Показатели работы малого бизнеса	23
Таблица 21.	Показатели работы предприятий торговли и ресторанного хозяйства Ленинского района	24
Таблица 22.	Объемы экспорта-импорта товаров и услуг в Ленинском районе, тыс. дол. США	24
Таблица 23.	Прямые иностранные инвестиции в Ленинском районе в 2008 году, тыс. дол. США	25
Таблица 24.	Основные предприятия и организации Мысовского сельского совета	25
Таблица 25.	Основные предприятия и организации города Щелкино (2008 г.).....	26
Таблица 26.	Доходы бюджета города Щёлкино, млн. грн.	26
Таблица 27.	Участки города Щёлкино, предусмотренные под застройку	27
Таблица 28.	Показатели работы автомобильного транспорта Ленинского района	30
Таблица 29.	Дошкольные учреждения образования Ленинского района	31
Таблица 30.	Общеобразовательные учебные учреждения Ленинского района.....	31
Таблица 31.	Выпускники учебных учреждений города Щелкино	31
Таблица 32.	Показатели работы учреждений здравоохранения Ленинского района	32
Таблица 33.	Валовой выброс вредных веществ в атмосферу в 2008 году, т.....	33

Таблица 34.	Объем вырабатываемых отходов по городу Щёлкино	33
Таблица 35.	Санаторно-курортные и оздоровительные учреждения Ленинского района	35
Таблица 36.	Детские летние оздоровительные лагеря Ленинского района	35
Таблица 37.	Количество гостей города Щёлкино, тыс. чел.	36
Таблица 38.	Возможности размещения гостей города Щёлкино	36
Таблица 39.	Вместимость сооружений культурно-спортивного назначения	36
Таблица 40.	Плановая инвестиционная деятельность	37

Перечень рисунков

Рис. 1.	Динамика численности населения Ленинского района, чел.	15
Рис. 2.	Общие коэффициенты рождаемости, смертности и естественного прироста населения в 2008 году (на 1000 населения)	15
Рис. 3.	Демографическая статистика миграции в Ленинском районе, чел.	16
Рис. 4.	Динамика жилого фонда, тыс. кв. м общей площади	17
Рис. 5.	Обеспеченность населения жильем в среднем на 1 чел., кв. м	17
Рис. 6.	Динамика занятости населения Ленинского района, тыс. чел.	19
Рис. 7.	Динамика среднемесячной заработной платы, грн.	20
Рис. 8.	Количество зарегистрированных безработных, чел.	20
Рис. 9.	Структура зарегистрированных безработных по уровню образования в Ленинском районе, %	21
Рис. 10.	Спрос и предложение рабочей силы на рынке труда Ленинского района, чел. ..	22
Рис. 11.	Динамика численности субъектов ЕГРПОУ в Ленинском районе, ед.	23
Рис. 12.	Динамика экспорта товаров и услуг в Ленинском районе, тыс. дол. США	25
Рис. 13.	Структура доходов бюджета города Щёлкино в 2008 году, %	27
Рис. 14.	Энергопотребление тепла в городе Щёлкино, Гкал	28
Рис. 15.	Потребление питьевой воды в городе Щёлкино, тыс. куб. м.	28
Рис. 16.	Потребление газа в городе Щёлкино, тыс. куб. м.	29
Рис. 17.	Отходы I–III классов безопасности на территории Ленинского района, т	34

1. ХАРАКТЕРИСТИКА РЕГИОНА

1.1. ХАРАКТЕРИСТИКА ГОРОДА ЩЁЛКИНО

Статус: Город районного значения.
Год основания: 1978
Общая площадь, кв. км: 34,2
Количество жителей, тыс. чел.: 11,3
Трудоспособное население, тыс. чел.: 7,7
Плотность населения (чел. на 1 кв. км): 330,4

Щёлкино – самый молодой город Крыму, расположенный в Ленинском районе. Он находится на берегу Арабатского залива, южного побережья Азовского моря, в 14 километрах к северу от районного центра Ленино. Расстояние от Щёлкино до города Симферополь – 202 км. Расположен на востоке полуострова в 75 километрах к западу от Керчи у мыса Казантип. В радиусе 10 км от города находятся села Мысовое (2,6 км), Семеновка (6,7 км), Азовское (8 км). Город, возведенный для строителей Крымской АЭС (строительство прекращено).



Поселок строителей Крымской атомной электростанции (КрАЭС), ставший впоследствии г. Щёлкино Ленинского района, был заложен в октябре 1978 г., строительство собственно КрАЭС (планируемая мощность - 3 млн. кВт) началось в 1981 г. Заселялся г. Щёлкино молодыми специалистами-атомщиками.

Таблица 1. Территория и население на 1 января 2009 года

Административные единицы	Площадь, тыс. кв. км	Площадь в % к площади страны	Население, тыс. чел	Население в % к общему населению	Плотность населения
Город Щёлкино	0,034	0,006	11,3	0,02	330,4
Ленинский район	2,919	0,48	63,9	0,14	22
АР Крым	26,1	4,3	1967,3	4,2	75
Украина	603,5	100	46144	100	77

Сейчас город состоит из 5 – 9 этажных домов. Уникальной особенностью Щёлкино является отсутствие названий улиц, есть только номера домов.

Климат

Щёлкино (Казантип) находится на юге умеренного пояса, что определяет поступление большого количества солнечной энергии. Климат полуострова континентальный, очень засушливый умеренно жаркий с мягкой короткой зимой и теплым продолжительным летом

(Азовское море, 1991). Для него характерно преобладание пасмурной погоды в холодный и ясной солнечной в теплый период года.

Средняя годовая температура воздуха составляет 11°C. Наиболее холодные месяцы - январь и февраль, а наиболее теплые - июль и август. Средняя температура воздуха самого холодного месяца составляет -1,1°C, а самого теплого - +23,9°C. Безморозный период продолжается в среднем 222 дня. Среднее годовое количество атмосферных осадков - 329 мм.

Экономика

Экономика города носит депрессивный характер, преобладают бюджетные учреждения и малый бизнес. В настоящее время город развивается как морской курорт. Азовское море близ города популярно у любителей виндсерфинга, кайтсерфинга.

Все предприятия сконцентрированы в основном на территории стройбазы и на промплощадке г. Щёлкино.

На территории города расположены отделения банков - БО филиал отделения «Проминвестбанка» г. Керчь; «Сбербанк 4564/05 г. Щёлкино», «Кредобанк».

Из объектов социального значения в городе имеются две школы на 1800 мест, детсад на 234 места, больница (филиал Ленинской райбольницы), Дом культуры, аптека, рынок, торговые точки.

В городе работают бюджетные предприятия: горсовет, Дом культуры, школа, детсад, пожарная часть; общая численность бюджетников составляет 137 человек. Электроэнергией город обеспечивается предприятием ЗАО ВКЭК; Щёлкинский ППВКХ осуществляет подачу воды и водоотведение; обслуживание жилых домов осуществляется коммунальным предприятием "Щёлкино-Азов". подача тепла в дома осуществляется от городской котельной, которая работает на газе; газопровод среднего давления идет от газопровода Джанкой-Феодосия-Керчь; газопровод сооружен ГАО "Черноморнефтегаз". Газа в жилых домах города нет - во всех квартирах установлены электрические плиты.

Рекреация и отдых

Самый экологически чистый район в Крыму. В Щёлкино чрезвычайно чистая экология. Вблизи нет никаких промышленных предприятий, загрязняющих атмосферу. По исследованиям санэпидемстанции в районе мыса Казантип и Татарской бухты самая чистая вода на Азовском побережье. Пансионаты, санатории, базы отдыха, частные коттеджи готовы принять отдыхающих со всех уголков ближнего и дальнего зарубежья.

Город имеет достаточно большие объемы благоустроенного жилья, которое сдается желающим отдохнуть в летний период. Эти многоэтажные дома расположены в двухстах-трехстах метрах от моря. Выбор жилья достаточно широк, цены умеренные. В зоне отдыха Щёлкино очень развита курортная инфраструктура – есть кафе, рестораны, бары, дискотеки, на побережье – прокат катамаранов и виндсерфинга. В курортный период на рынках можно приобрести свежие овощи по низким ценам, но на фрукты цены держатся на уровне южного берега Крыма.

Недостроенная конструкция Крымской АЭС сложно назвать достопримечательностью, но внимания она, несомненно, заслуживает. На недостроенной атомной электростанции в середине девяностых годов двадцатого века прошла первая молодежная дискотека, и с тех пор Казантип стал культовым местом для продвинутой молодежи. С 1993 по 1999 годы в районе Щёлкино проводился ежегодный фестиваль электронной музыки «KaZантип».

Щёлкинский индустриальный парк

Инициатором Проекта является Щёлкинский городской совет при поддержке Ленинской районной государственной администрации и Совета Министров АР Крым.

Площадь Парка – 200,93 га

Управляющая компания Парка: КП УК «Щёлкинский индустриальный парк».

Особенности Парка:

- Создание Парка на базе территории, которая уже была частично освоена (застроена);
- Классификация по размеру – крупный индустриальный Парк;

- Существующая инженерная инфраструктура региона была рассчитана на деятельность АЭС и имеет значительный запас по мощностям, что позволяет размещать крупные промышленные предприятия на территории создаваемого Парка;
- Управление парком будет осуществляться специализированной компанией – Управляющей компанией. Решением 27 сессии 5-го созыва Городского совета города Щёлкино № 19 от 12.03.2008 года было принято решение о создании коммунального предприятия - Управляющая Компания «Щёлкинский индустриальный парк».

1.1. ХАРАКТЕРИСТИКА МЫСОВСКОГО СЕЛЬСКОГО СОВЕТА

Общая площадь, га: 485

Количество жителей, тыс. чел.: 957

Трудоспособное население, чел.: 460

Занятое население, чел.: 207

Мысово́е (до 1945 г. Казанти́п) — небольшое село у подножья мыса Казантип в Ленинском районе Крыма является центром Мысовского сельского совета. В состав Мысовского сельского совета входят села Мысовое, Заводское, Семеновка, Азовское. Общая территория сельского совета составляет 485 га, количество населения – 957 человек.

Расположено на севере Керченского полуострова на мысе Казантип в Ленинском районе республики. Мысовое находится в двух километрах от города Щелкино, на пересечении Арабатского и Казантипского заливов. Великолепные песчаные пляжи, изобилие морепродуктов, тихие заповедные места делают этот уголок Крыма идеальным для отдыха.

Динамика численности населения Мысового:

1805 год — 92 чел. (все крымские татары)

1926 год — 193 чел. (все крымские татары)

1939 год — 193 чел.

1989 год — 729 чел.

2001 год — 505 чел.

Территория Мысовского сельского совета является достаточно известным местом отдыха и оздоровления. Она подходит тем, кто хочет отдохнуть от городского шума и суеты, ищет тихий и спокойный отдых. Экологически чистая местность (в радиусе 50 км. нет промышленных предприятий).

Таблица 2. Территория и население Мысовского сельского совета

Населенные пункты	Площадь, га	Население, чел.	Трудоспособное население, чел.	Занятое население, чел
Село Мысовое	250	455	230	102
Село Заводское	69	207	98	35
Село Семеновка	139	253	112	60
Село Азовское	27	42	20	10
ВСЕГО	485	957	460	207

Идеальное место для отдыха с детьми - это пляж Татарка, который расположен со стороны Казантипского залива. Глубина на Татарке первые 50 метров - небольшая. Очень много красивых бухт расположилось вокруг мыса Казантип, полюбоваться которыми можно, заказав экскурсию на катере.

Преимущество расположения села Мысовое в том, что если со стороны Арабатского залива (Щелкинский пляж) поднялся ветер, можно пойти отдыхать на пляж Татарка, где в это время штиль и гладь, и наоборот.

Для отдыха в летний период можно снять номер в одном из пансионатов, домик на базе отдыха, или же комнату в частном секторе, у местных жителей. Любители отдыхать дикарем обделены также не будут. Палатку можно установить в любой точке пляжа, который растянулся на многие километры.

Развлекательная инфраструктура в Мысовом не развита и находится в городе Щелкино. Мыс Казантип - это место силы, насыщенное положительной энергетикой.

Казантипский природный заповедник

Казантипский природный заповедник располагается на севере Керченского холмогорья, на берегу Азовского моря. Основан в 1998 году и занимает площадь 450,1 гектара, включая полосу акватории моря по периферии мыса Казантип. Остов мыса образован антиклинальным поднятием, обрамленным древним мшанковым рифом. Морские животные мшанки, образуя колонии, селились на подводных скалах этого древнего острова. В последующем выветривание и эрозия образовали в центре островка (антиклинали) понижение - котловину, образовался полуостров Казантип, внешне сходный с кольцевым рифом - атоллom. На побережье удивительное сочетание мысков и бухточек (мыски Долгий, Орел, Белый Камень, скалы Верблюд, Погонщик, бухты Теплая, Ласка, Широкая...). Флора Азовского побережья насчитывает около 500 видов растений. На скалах наблюдаются заросли боярышника, шиповника, терна, бузины, ежевики, жасмина кустарникового, бирючины обыкновенной, сохранились участки ковыльных степей. В животном мире особенно много водоплавающих птиц: серебристая чайка, черноголовый хохотун, бакланы большой и хохлатый и др. Богат подводный мир прилегающей акватории.

1.2. КРАТКАЯ ХАРАКТЕРИСТИКА ЛЕНИНСКОГО РАЙОНА

Административный центр района:	пгт Ленино
Общее количество сельских населенных пунктов:	65
Общее количество сельских советов:	24
Общая площадь, кв. км:	2,919
Количество жителей, тыс. чел.	63,9
Городское население:	23,2
Сельское население:	40,7
Плотность населения (чел. на 1 кв. км):	22

Ленинский район (до 1921 Петровский) - район АР Крым. Расположен в восточной части Крыма. Занимает большую часть Керченского полуострова, с севера омывается Азовским, с юга - Черным морями. Протяженность береговой линии Ленинского района по Азовскому морю составляет 184,9 км; по Черному морю – 93,8 км. На западе район отделяется от основной части Крыма Акмонайским перешейком (Акмонайский перешеек имеет длину около 17 км от южной части Арабатской стрелки до пос. Приморское). Расстояние от Акмонайского перешейка до берегов Керченского пролива 80-90 км; с юга на север 22-54 км.

В составе района: город Щёлкино, пгт. Ленино (райцентр), поселок Багрево, 65 сельских населенных пунктов.

Площадь: Всего площадь района составляет 2,919 тыс. кв. км или 88% площади Керченского полуострова. Район занимает 1-е место по площади в АРК, его площадь составляет 11% от общей площади Крымского полуострова.

Население: По состоянию на 1 сентября 2008 года наличное население района составляет 63,9 тыс. человек, из них городское население 23,2 тыс. чел. (36,31%). Плотность населения составляет 22 чел/кв.км. Количество трудоспособного населения района составляет 39982 человек или 62,3% от общего количества населения. Занятость населения составляет 16,4 тыс. чел., или 25% от общего числа наличного населения. Уровень зарегистрированной безработицы в 2008 году составил 2,9%. На 01.01.2008 г. среднемесячная номинальная заработная плата составила 900,03 грн.

Климат. Климат Ленинского района определяется его географическим положением, рельефом и омывающими полуостров Черным и Азовским морями, которые оказывают смягчающее влияние на климат. Климат района можно определить как умеренно-континентальный; климат характеризуется обилием солнечного сияния (около 2200 часов в году), высокими средними летними температурами (до +24 С). Средняя температура в январе +2 С. Недостатком климата керченского полуострова является малое количество

существующие водохранилища. В Ленинском районе имеются следующие наливные водохранилища: Ленинское водохранилище, расположенное вблизи пгт. Ленине - объем водохранилища 7,7 млн.куб.м; Фронтное водохранилище вблизи с. Фронтное - объем водохранилища 35 млн.куб.м; Самарлинское водохранилище, которые используются для водоснабжения г. Щёлкино - объем водохранилища 9 млн.куб.м

Озера. Всего в Ленинском районе 10 озер: Акташское (Акташ), Чокракское (Чокрак), Чурбашское, Тобечикское (Камыш-бурунское) (Тобечик), Узунларское (Узунлар), Кояшское (Опукское), Марфовское, Качик, Ачи, Аджиголь. Озера Чокракское, Узунларское и Табечинское отнесены к лечебным. Из данных, приведенных выше, видно, что наиболее крупным озером является Акташское, площадь его водосбора составляет 467 кв. км.

Полезные ископаемые района: железная руда, стекольное сырье, облицовочные камни, керамзитовое сырье. Минеральные соли озера Сиваш и соляных озер (в частности, Тобечикского и Узунларского) - важная сырьевая база химической промышленности. В районе несколько мест с запасами лечебных грязей (озера Чокрак, Узунларского, Тобечикского, Кояшского), минеральные грязи Булганакских грязевых сопков богаты метаном и сероводородом. На территории Ленинского района открыто свыше 150 минеральных источников, в частности – Баксинские сероводородные источники, группа углекислых источников “Сеит-Эли”, сероводородный источник “Каралар”. Распространены каолиноподобные глины, открыты месторождения лечебной голубой глины. Разработку нефтяных месторождений ведут украинско-канадская фирма “Крымтехаснефть” и отечественный “Черноморнефтегаз”. В 1999 г. в Азовском море открыто крупное месторождение газа - Северо-Казантипское. Всего в Ленинском районе 52 месторождения полезных ископаемых.

Экономика района сформировалась на основе особенностей и богатств природы, а также выгодности его географического положения. Специализация района: топливно-энергетическое производство; производство сельскохозяйственной продукции; рекреационный бизнес.

Сельское хозяйство. Сельскохозяйственное производство в районе представлено на 68% растениеводством (выращивание зерновых и технических культур и производство кормов) и на 22% представлено животноводством (производство яиц, молока, шерсти, мяса). В 2007 году по всем категориям хозяйств намолочено всего – 785,5 тыс. ц. зерна, при средней урожайности – 21,5 ц/га. Наличие поголовья крупного рогатого скота на 1 января 2008 года составило 19,0 тыс. голов, поголовье свиней – 9,7 тыс. голов; поголовье птицы составило 393,4 тыс. голов.

Промышленность. Объем реализованной промышленной продукции в 2007 году составил 120,0 млн. грн. В 2007 году в регионе создано 948 рабочих мест. На территории Ленинского района хозяйственную деятельность осуществляет три крупных промышленных предприятия: ООО "Алеф-Виналь-Крым" (Багаревский завод марочных коньяков) - производимая продукция - коньяки; Ленинское Райпо - производимая продукция - макаронные, кондитерские и хлебобулочные изделия; ГАО "Черноморнефтегаз" - добыча природного газа, нефти и газового конденсата.

Инвестиционная и внешнеэкономическая деятельность: По состоянию на 01.01.2008 г прирост прямых иностранных инвестиций к началу года составил 382,29 тыс. долл. США. Объем прямых иностранных инвестиций на душу населения составил 21,0 долл. США. В 2007 году объем экспорта товаров по сравнению с аналогичным периодом предыдущего года увеличился на 46,3%.

Сфера развития малого бизнеса: В районе насчитывалось 282 малых предприятия. Удельный вес реализованной продукции (работ, услуг) малыми предприятиями в общем объеме реализованной продукции (работ, услуг) составляла 14,8 %. В районе количество физических лиц – предпринимателей составило 3177 человек. На территории района с целью активизации самозанятости населения, развития альтернативных видов занятости и популяризации предпринимательской деятельности при участии ПРИК ПРООН создан Центр содействия развитию бизнеса «Эльдорадо», работает структурное подразделение центра содействия развитию бизнеса «Солхат».

Памятки архитектуры: Арабатская крепость (XIII-XVII в.), Арабатская оборонительная полоса (XVI-XVII вв.). Памятки археологии: Аккосов (Турецкий) вал (I тыс. до н.э.), курган Темир-гора (VII в. до н.э.), городище Савроматий (II-III вв. н.э.), городище Китей

(IV вв. до н.э. – IV в. н.э.), городище Акра (IV в. до н.э. – I в. н.э.), городище Куль-Тепе (I-IV вв. н.э.), городище Илурат (I-III вв. н.э.), поселение Золотое (II-I вв. до н.э.), городище Киммерик (VI в. до н.э. – IV в. н.э.), городище Михайловское (I в. до н.э. – IV в. н.э.), курган Куль-Оба, курган Кара-Оба, поселение Семеновка (III в. до н.э. – III в. н.э.).

В районе расположены 5 рекреационных зон: Арабатская стрелка, Казантипский залив, о. Чокрак, г. Опук, мыс Чауда. Созданы 2 природных заповедника. На территории района расположены: 4 пансионата, 36 баз отдыха, 6 детских оздоровительных лагерей.

ЛЕНИНО – поселок городского типа АР Крым, районный центр Ленинского района. До 1957 года – населенный пункт при железнодорожной станции Семь Колодезей. Расположен в 156 км от Симферополя. Рядом с поселком находится железнодорожная станция Семь Колодезей Приднепровской железной дороги.

Площадь - 772,8 га. Население - 8,8 тыс. человек.

Образование поселка связано со строительством на Керченском полуострове в конце XIX в. станции Керченской полосы Курско-Харьковско-Севастопольской железной дороги.

Основными предприятиями поселка являются: комбикормовый завод, винзавод, хлебоприемное предприятие, АО “Нефтебаза”, Управление Северо-Крымского канала, ОАТП “Передвижная механизированная колонна 128”, которая обслуживает русло Северо-Крымского канала, ДП “Райсельхозхимия”, АО “Райснаб”, хлебозавод, пекарня, Управление водного хозяйства, Районное дорожно-ремонтное управление, типография, ОАТП завод “Мелаллист” (ремонт техники), АТП-14339, Гослесхоз, газобаллонная станция, ООО “Инкубационная станция”, ДП “Черноморнефтегазпром”.

1.3. КРАТКОЕ ИСТОРИЧЕСКОЕ ОПИСАНИЕ

Исторический очерк о Ленинском районе

В начале XX в. территория современного Ленинского района входила в состав Керчь-Еникальского градоначальства Сарайминской, Петровской и частично Владиславовской волостей Феодосийского уезда Таврической губернии Российской империи.

Многонациональное население Керченского полуострова составляло тогда свыше 40 тыс. человек. Советская власть была установлена здесь в январе 1918 года.

В декабре 1920 г. Петровская и Сарайминская волости вместе с территорией градоначальства получили статус отдельного уезда с центром в г. Керчь.

В январе 1921 г. волости были ликвидированы, на их месте образовались Петровский (с июля 1921 г. - Ленинский) и Керченский районы в составе уезда, который с октября 1921 г. был превращен в Керченский округ в составе Крымской АССР. В октябре 1923 г. округ реорганизован в Керченский район, а входившие в состав округа районы - ликвидированы.

В октябре 1930 г. район начал именоваться Ленинским, а его центром стало с. Ленинское. Одновременно Ленинскому району была передана часть территорий Феодосийского района.

В 1918-1920 гг. крестьяне получили землю, отдельные хозяйства объединились в сельхозартели, коммуны, общества. В некоторых бывших артелях образовывались совхозы. В 1925 г. в районе насчитывалось 16 артелей, в 1931 году - 94 колхоза.

В ходе культурного строительства открывались клубы, дома-читальни, велась борьба с безграмотностью.

Боевые действия Великой Отечественной войны на территории Керченского полуострова охватили период с 4 ноября 1941 по 12 апреля 1944 г. с двумя периодами оккупации (ноябрь-декабрь 1941 г. и май 1942 - апрель 1944 г.).

Исторический очерк о городе Щёлкино

Щёлкино - самый молодой город в Крыму, он находится на берегу Арабатского залива, южного побережья Азовского моря, в 20 километрах к северу от районного центра Ленино. Город основан в октябре 1978 года как посёлок строителей Крымской АЭС. Назван в честь Кирилла Щёлкина, советского физика-ядерщика, члена-корреспондента АН СССР.

Территория, на которой расположен город, и его окрестности были заселены с древнейших времен:

- 100-35 тысяч лет назад - в 1966 г. на мысе Казантип найдены кремневые орудия, которые относятся к среднему палеолиту (мустьерская эпоха).

- IV тысячелетие до н.э. - в 1985 г. А.А. Щепинским была обнаружена на мысе Казантип сезонная стоянка эпохи неолита.
- II тысячелетие до н.э. - в 1978 г. на площадке строительства АЭС раскопаны могильные курганы эпохи бронзы.
- X - начало VIII вв. до н.э. - время расцвета культуры киммерийцев.
- VI в. до н.э. - начало греческой колонизации керченского полуострова и Крыма продолжавшейся 1000 лет.
- V в. до н.э. - в 1957 г. А.М. Лесковым раскопаны два каменных ящика, один недалеко от с. Рыбного, второй - между селами Рыбное и Мысовое (на территории г. Щёлкино).
- начало V - IV вв. до н.э. - в 1958 г. И.Т. Кругликовой раскопаны три каменных ящика у с. Рыбного.
- IV в. до н.э. - III в. н.э. - в 1953 г. И.Т. Кругликовой начаты многолетние раскопки сельского поселения у бухты Широкой.
- конец VI в. до н.э. - II в. н.э. - в 1962 г. В.Г. Петерсом исследованы слои поселения у с. Мысового. Гераклий - город Боспорского государства на мысе Казантип у с. Мысовое.
- около 370 г. н.э. - Боспорское государство пало под ударами гуннов.
- 1784 г. - в камеральном описании Крыма упоминаются Кефинского каймаканства, Арабатского кадылака деревни: Казантип (Мысовое), Акташ (Белокаменка), Китен (Семеновка).
- 1829 г. - в ведомости о казенных волостях Таврической губернии упоминаются деревни Феодосийского уезда, Чалтемировской волости: Казантип, Анташ.
- 1855 г. - 19 августа во время Крымской войны, деревня Казантип подверглась бомбардировке с неприятельских судов.
- 1864 г. - в списке населенных мест Российской Империи, Таврической губернии Феодосийского уезда упоминается: по берегу Азовского моря, от Арабатской косы - Акташ, деревня вл. тат. близь морского берега; Казантип, дер. вл. русск. и тат. - на берегу моря и при Акташском соляном озере.
- 1915 г. - в статическом справочнике Таврической губернии, Феодосийского уезда, Петровской волости упоминаются: хут. Акташ, дер. Акташ, хут. Джайлав, дер. Джайлав Акташ, сел. Казантип русский, дер. Казантип коса, хут. Казантип, дер. Казантип татарский.
- 1926 г. - в списке населенных пунктов Крымской АССР, Керченского района упоминаются: сел. Акташ, сел. Джайлав-акташ, сел. Казантип коса, сел. Казантип (русский), сел. Казантип (татарский).
- 1945 г. - бывший Казантип русский переименован в Мысовое.
- 1948 г. - бывший Казантип коса переименован в Рыбное, бывший Казантип татарский в Афонасьино, бывший Акташ в Белокаменка.
- 1968 г. - начаты изыскания под строительство Крымской АЭС.
- 1978 г. - в октябре начато строительство первой очереди поселка строителей Крымской АЭС на 25 тысяч человек.
- 1982 г. - 16 апреля поселок получил наименование Щёлкино, увековечив имя выдающегося советского ученого, трижды героя социалистического труда Кирилла Ивановича Щёлкина.
- 1989 г. - в конце года была закрыта Крымская АЭС.
- 1991 г. - в городе проживало 15400 человек.
- 1992 г. - 18 декабря пгт. Щёлкино получил статус города.
- 2002 г. - в городе прописано 11300, проживает около 8900 человек.

Исторические памятники: «Древнегреческая» беседка; Сквер Победы; Мемориал чернобыльцам; Памятник защитникам жителей деревни «Коса-Казантип».

1.4. КРАТКАЯ ИНФОРМАЦИЯ ОБ АВТОНОМНОЙ РЕСПУБЛИКЕ КРЫМ

Административный центр: Симферополь
Количество районов: 4
Общее количество городов:..... 16

Общее количество поселков городского типа:	56
Общее количество сел:	951
Общее количество сельских советов:	243
Количество жителей, тыс. чел.:	1 967,3
Общая площадь, тыс. кв. км:	26,1
Плотность населения (чел. на 1 кв. км):	75,0
Доля городских жителей, %:	62,9

Автономная Республика Крым занимает территорию Крымского полуострова, расположенного на юге Восточной Европы. Автономная Республика Крым является административно-территориальной автономией в составе Украины и самостоятельно решает вопросы, отнесенные к ее ведению Конституцией Украины.

Административный центр АР Крым - Симферополь, первое упоминание о котором датировано XVI веком, городом является с 1784 года. Население города насчитывает 338,9 тыс. человек. Город Севастополь является единицей со специальным статусом общегосударственного подчинения.

На севере Крым граничит с Херсонской областью, с запада и юга омывается Черным морем, с северо-востока Азовским морем. На востоке Крыма, между Чёрным и Азовским морями, располагается Керченский полуостров, на западе суживающаяся часть Крыма образует Тарханкутский полуостров. Смежными регионами также являются Запорожская область и Краснодарский край Российской Федерации.

Рельеф Крымского полуострова представляет собой три части: равнинный Крым, Керченский полуостров и горный Крым.

Площадь поверхности полуострова около 27 тыс. км², из которых 72 % — равнина, 20 % — горы и 8 % — озера и другие водные объекты. Крайняя северная точка Крыма расположена на Перекопском перешейке, крайняя южная — мыс Сарыч, крайняя западная — мыс Кара-Мурун (Прибойный) на Тарханкуте, крайняя восточная — мыс Фонарь на Керченском полуострове. Расстояние от крайней северной точки до крайней южной — 200 км, от крайней западной до крайней восточной — 325 км. Общая протяженность сухопутных и морских границ более 2500 км.

Самые большие реки – Салгыр, Индол, Бьюк-Карасу, Чорная, Бельбек, Кача, Альма, Булганах. Наибольшая по протяженности река Крыма – Салгыр (220 км); самая полноводная – Бельбек. В Крыму более 50 соляных озер, наибольший лиман – Сасык, Кундук (205 кв. км).

Климат. Крым занимает приграничное положение между умеренным и субтропическим географическими поясами, что способствует мягкому климату полуострова и большому количеству солнечной энергии (2180–2470 часов в год).

Температура воздуха в 2008 году (по данным Центра гидрометеорологии в АР Крым): абсолютный максимум (август) +38,4°С (Черноморский район), абсолютный минимум (январь) –19,9°С (Белогорский район). Наивысшая среднемесячная температура морской воды в Черном и Азовском морях в августе 2008 года составила более 25°С в городах Алуште, Евпатории, Ялте и Щёлкино. Годовое количество осадков составило: наибольшее - 720 мм на Ангарском перевале в Крымских горах (норма 900 мм) и наименьшее – 250 мм в г. Евпатории (норма 400 мм).

На территории АР Крым выделено 14 районов и 16 городов, в том числе 11 – республиканского значения, 3 внутригородских района города Симферополя, 243 сельских советов, 1022 населенных пункта, из которых 72 – городских и 950 – сельских.

АР Крым имеет свои – Верховный Совет, Совет министров, Верховный и Арбитражный суды, местные представительские и государственные органы власти, свою Конституцию, флаг, гимн и герб.

Особенностью состава населения Автономной Республики Крым является его многонациональность. По данным Всеукраинской переписи населения, на территории АР Крым проживали представители свыше 125 национальностей и народностей.

Наиболее важными событиями послевоенного периода крымской истории (с 1945 г. до наших дней) стало упразднение Крымской АССР (1945 г.), передача Крымской области из состава РСФСР в состав УССР, восстановление автономии в 1991 году.

Недра. Полуостров богат многими полезными ископаемыми, из которых промышленное значение имеют железные руды, местонахождения строительных и флюсовых известняков (Балаклава, горный массив Агармаш), соляные ресурсы Сиваша и озер, месторождения газа в равнинном Крыму и Каркинитском заливе. С открытием и освоением в 1996 году месторождений природного газа в Крыму был введен в эксплуатацию первый газопровод.

Основные отрасли экономики Крыма — туризм, здравоохранение, сельское хозяйство.

Туристические и рекреационные ресурсы. Обилие солнечного света и тепла, целительный горнолесной и морской воздух, теплое Черное море, пляжи, лечебные грязи – всем этим щедро одарила природа Крым, который является одним из самых популярных туристических центров Украины. В Крыму насчитывается более 600 здравниц оздоровительного и профилактического профиля, способных одновременно принять более 150 тыс. человек. В Крыму множество домов отдыха, детских оздоровительных учреждений, гостиниц. Ежегодно в АР Крым на отдых приезжает около 5 млн. человек. В 2008 году работали 135 здравниц, коэффициент их наполняемости составлял 45,6 %.

Санаторно-курортные и туристические комплексы сосредоточены, в основном, на Южном берегу Крыма (Большая Ялта, Алушта). Другие известные курортные районы: Западное побережье - Евпаторийско-Сакский регион; Юго-Восточное побережье - Феодосийский и Судацкий регионы.

Пляжи составляют 517 км береговой линии, (в том числе свыше 100 км искусственные), лечебные грязи (Сакское и Чокракское озера), минеральные источники (более 200 скважин).

Главные природные достопримечательности Крыма: Пещеры Крыма (Мраморная, Красная); Горы (Ай-Петри, Большой каньон Крыма, Долина Сказок, Долина Привидений).

Сельское хозяйство исторически сориентировано на развитие земледелия: виноградарство, садоводство, возделывание табака, эфиромасличных культур, зерновое хозяйство. Более всего Крым славится своей уникальной винодельческой продукцией. На мировом рынке хорошо известны марочные и десертные вина производственно-аграрного объединения «Массандра», шампанское завода шампанских вин «Новый Свет».

Промышленность. Крым известен как поставщик оборудования для пищевой промышленности, телевизионной и радиоаппаратуры, пневматических устройств, электросварочного оборудования, танкеров, плавучих кранов и судов на подводных крыльях. Значительна доля экспорта продукции химических предприятий северного Крыма – соды и двуокиси титана. Особое место в экономике Крыма занимают предприятия, выпускающие товары широкого потребления. Они специализируются на производстве швейных, коженно-обувных и трикотажных изделий, поставляют на рынок парфюмерно-косметическую, галантерейную продукцию и мебель.

Внешнеэкономическая деятельность. В 2008 году общий экспорт товаров и услуг составил 837,8 млн. долл. США, импорт – 456,1 млн. долл. США. Участниками внешнеэкономической деятельности выступали 2257 предприятий, которые сотрудничали с фирмами из 126 стран. Объем иностранных инвестиций в экономику АР Крым на конец 2008 года составил 637,6 млн. долл. США.

2. НАСЕЛЕНИЕ

По состоянию на 1 января 2009 года наличное население Ленинского района составляет 64076 человек, из них городское (в том числе поселки) население 23266 чел. (36,31%), остальное население сельское. Плотность населения Ленинского района составляет 22 человека на квадратный километр, что является достаточно низким показателем. Следует отметить, что по площади территории Ленинский район самый крупный в Крыму.

Таблица 3. Численность жителей в Ленинском районе

	2005	2006	2007	2008
Население - всего	66300	65165	64700	64470
Занятое население	13392	12896	12845	13033

В конце 80-х годов в городе Щёлкино проживало около 30 тыс. жителей. Согласно данных Щёлкинского горисполкома, по состоянию на 01.01.2006 года в городе проживало 11699 чел, из них трудоспособного населения 7786 человек.

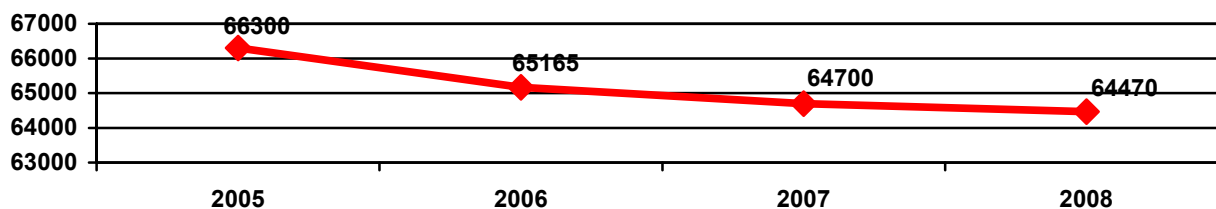


Рис. 1. Динамика численности населения Ленинского района, чел.

Начиная с 1996 года, численность населения города Щёлкино постепенно уменьшается. Аналогичная тенденция наблюдается с численностью населения Ленинского района. Только за последние четыре года население района уменьшилось на 1830 человек.

Основная причина уменьшения населения города и района – постоянное превышение уровня смертности над рождаемостью.

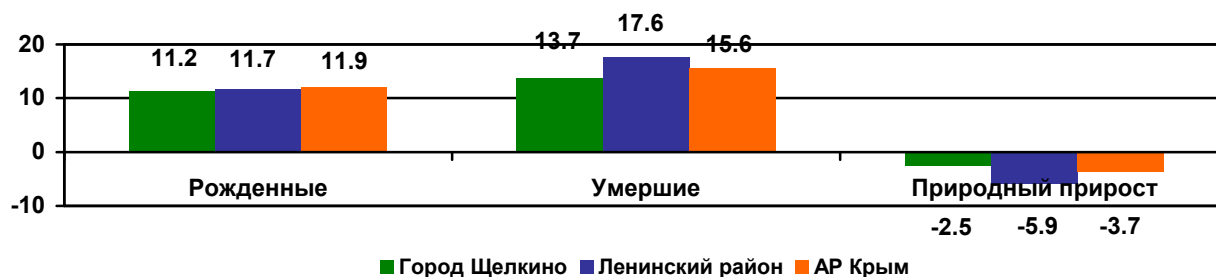


Рис. 2. Общие коэффициенты рождаемости, смертности и естественного прироста населения в 2008 году (на 1000 населения)

За 2008 год по Ленинскому району на 1000 человек наличного населения приходится природная убыль на 5,9 чел. В городе Щёлкино эта величина составляет 2,5 чел., а в сельской местности 8,6 человека.

За 2008 год на 1000 человек наличного населения в Ленинском районе рождаемость составляет 11,7 человек. Количество умерших превышает эти данные и составляет 17,6 чел. на 1000 человек наличного населения. Особенно высокие показатели смертности населения в сельской местности. В городе Щёлкино так же смертность населения значительно превышает уровень рождаемости.

Миграционное движение населения за последние 5 лет на общую численность населения города и района особого влияния не оказывало. Количество прибывающих и выбывающих граждан в течение года всегда было примерно равным.

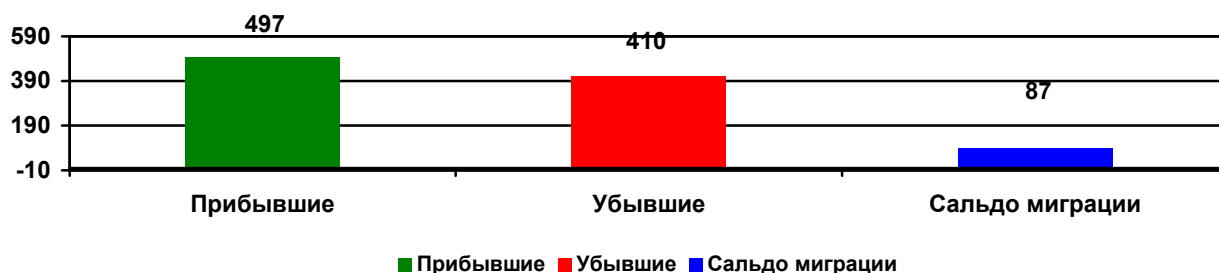


Рис. 3. Демографическая статистика миграции в Ленинском районе, чел.

Ежегодно наблюдается превышение численности населения прибывающего в Ленинский район над убывшим.

Таблица 4. Миграция населения в 2008 году

Регион	Межгосударственная миграция			Межрегиональная миграция		
	число прибывших	число убывших	сальдо миграции	число прибывших	число убывших	сальдо миграции
Количество, чел						
АР Крым	4239	1704	2535	10472	9537	935
Ленинский район	168	108	60	329	302	27
На 100 тыс. чел. населения						
АР Крым	215,2	86,5	128,7	531,8	484,3	47,5
Ленинский район	262,1	168,5	93,6	513,3	471,1	42,2

Основные причины миграций - родственные обстоятельства и выезд на обучение. Многие граждане изменяют место жительства по экономическим мотивам.

Таблица 5. Распределение населения по возрасту

Регион	Количество населения, чел.	В том числе, в возрасте		
		младшему за трудоспособный	трудоспособный	старшему за трудоспособный
Ленинский район	63900	9607	39652	14641
АР Крым	1958505	290308	1203095	465102

Структура населения города в разрезе возрастных категорий за последние 5 лет изменилась не значительно. Количество граждан старше 60 лет в последние 5 лет стабильно. Количество детей уменьшается из-за низкой рождаемости. Растет количество граждан предпенсионного возраста.

Общая численность населения в трудоспособном возрасте практически не изменилась и составляет около 70% от общей численности постоянного населения города.

Гендерный состав населения Ленинского района последние годы имеет следующие соотношения: мужчин - 45%, женщин - 55% от численности постоянного населения города.

По состоянию на 1 января 2009 года население Ленинского района на 53,2 % составляют женщины и на 46,8 % - мужчины. В АР Крым удельный вес женщин в структуре населения составляет 54,3 %, а мужчин соответственно 45,7 %.

Количество пенсионеров составляет 16757 человек, что составляет 26,2% от общего количества населения.

Национальный состав населения района многообразен. Основные национальности: русские, украинцы, крымские татары, белорусы, армяне, молдаване, узбеки, греки, немцы, корейцы, поляки и другие.

Система образования города Щелкино и Ленинского района представлена разными типами образовательных учреждений. Она включает общеобразовательные и дошкольные учебные заведения.

3. ЖИЛЬЁ

3.1. РАЗВИТИЕ ЖИЛИЩНОГО ОБЕСПЕЧЕНИЯ

Общий жилой фонд Ленинского района составляет 1534,3 тыс. кв. метров. Существующий жилой фонд города Щёлкино составляет 851,7 тыс. кв. метров. Жилищный фонд городского совета обслуживает коммунальное жилищно-эксплуатационное предприятие.

Город Щёлкино представлен многоэтажной застройкой. Жилой фонд представлен 5364 квартирами, полностью оснащёнными всеми удобствами (кроме газа).

Таблица 6. Жилой фонд, тыс. кв. м общей площади

Регион	2000	2003	2004	2005	2006	2007	2008
Город Щёлкино	827,7	838,0	836,0	837,1	851,5	851,7	851,7
Ленинский район	1517,5	1520,3	1518,4	1514,7	1527,0	1530,4	1534,3

Сейчас город состоит из 5 - 9 этажных домов. Уникальной особенностью Щёлкино является отсутствие названий улиц, есть только номера домов.

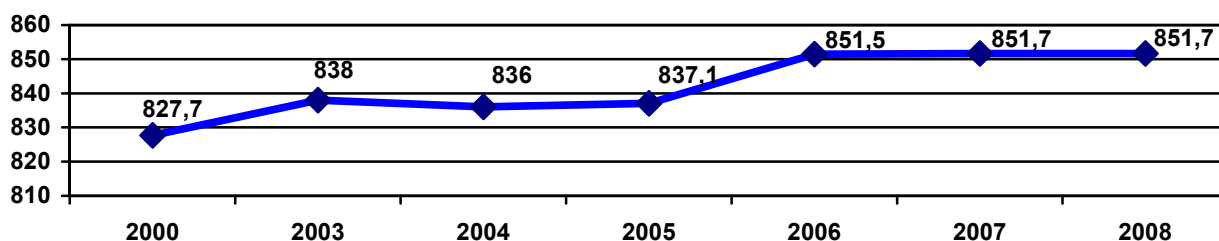


Рис. 4. Динамика жилого фонда, тыс. кв. м общей площади

Жилищный фонд имеет в своем составе 161 строение. По этажности жилые дома распределяются: 9 этажей – 9 домов, 4-5 этажей – 119 домов; 2 этажа – 33 дома.

Таблица 7. Обеспеченность населения жильем в среднем на 1 чел., кв. м

Регион	2000	2004	2005	2006	2007	2008
Город Щёлкино	28,2	34,8	35,0	35,9	36,2	36,3
Ленинский район	19,7	22,6	22,8	23,3	23,5	23,7
АР Крым	18,0	18,7	19,0	19,4	19,8	20,0

Кроме этого на территории города имеется жилищные кооперативы и ведомственные общежития.

Обеспеченность населения города Щёлкино жильем составляет в 2008 году 36,3 кв. м общей площади на 1 человека, что значительно превышает показатель Ленинского района и АР Крым в целом.



Рис. 5. Обеспеченность населения жильем в среднем на 1 чел., кв. м

В городе Щелкино процент помещений, подключенных к коммунальному водоснабжению – 100 %; системе канализации - 100 %; к центральному отоплению - 100 %. К централизованному газоснабжению жилой фонд города не подключен.

Таблица 8. Уровень оборудования жилого фонда по регионам в 2008 году, %

Регион	Удельный вес оборудованной общей площади в жилом фонде				
	водопроводом	канализацией	отоплением	газом	горячим водоснабжением
Город Щелкино	100	100	100	-	100
Ленинский район	56,6	55,1	49,8	65,7	38,4
АР Крым	78,9	75,3	67,9	92,1	61,5

Износ до 20% имеет 40 домов, от 20 до 40% - 107 домов и свыше 40% - 14 домов. С учетом межремонтного нормативного срока подлежит капитальному ремонту 81 дом (50% домов). 95% жилфонда имеет плоские мягкие кровли. Протекание кровель наблюдается на 35 домах. 9 домов оборудованы 26 лифтами, из которых 6 требуют ремонта в т.ч. 5 – капитального, 1- текущего.

3.2. ВВЕДЕНИЕ НОВОГО ЖИЛЬЯ

Почти все новое жилье в городе Щелкино и на территории Ленинского района, построенное за последние 5 лет - это индивидуальные дома.

Таблица 9. Введение в эксплуатацию жилья, тыс. кв. м общей площади

	2000	2004	2005	2006	2007	2008
Ленинский район - всего	4,6	6,1	7,1	5,0	7,6	5,5
в т. ч. индивидуального	3,5	6,1	7,1	4,9	7,1	5,0
в т. ч. в сельской местности	2,7	5,4	5,6	3,8	6,3	5,2
Город Щёлкино	1,9	0,7	1,5	1,2	1,3	0,3
АР Крым - всего	179,0	274,3	282,8	370,0	522,0	415,7
в т. ч. индивидуального	109,9	173,1	148,8	203,4	323,9	216,3

Ленинский район значительно отстает по показателю введения в эксплуатацию жилья на 1000 населения от средних данных АР Крым.

Таблица 10. Введение в эксплуатацию жилья на 1000 населения, кв. м

Регион	2000	2003	2004	2005	2006	2007	2008
Ленинский район	63	36	91	108	76	118	85
АР Крым	86	98	138	143	188	266	212

4. ЗАНЯТОСТЬ И ДОХОДЫ

4.1. ЗАНЯТОСТЬ НАСЕЛЕНИЯ

По состоянию на 01.01.2008 года количество трудоспособного населения Ленинского района составляет 39982 человек или 62,1% от общего количество населения.

Общая занятость населения Ленинского района составляет 16,4 тыс. чел., или 25% от общего числа наличного населения. Наблюдается незначительное увеличение занятого населения в конце 2008 года по сравнению с его началом - на 0,1 %.

Количество трудоспособного незанятого населения в Ленинском районе составляет около 23,5 тыс. человек.

Предприниматели (зарегистрированные в налоговой инспекции) в районе составляют 960 чел.

Таблица 11. Среднегодовое количество наемных работников по регионам, тыс.

Регион	2000	2003	2004	2005	2006	2007	2008
Ленинский район	12,0	9,5	8,2	7,8	7,2	7,1	6,9
АР Крым	508,7	436,1	413,8	407,9	403,3	405,5	406,8

Динамика занятости с 2000 по 2008 год свидетельствует об уменьшении количества занятого населения (наёмных работников) почти в двое.

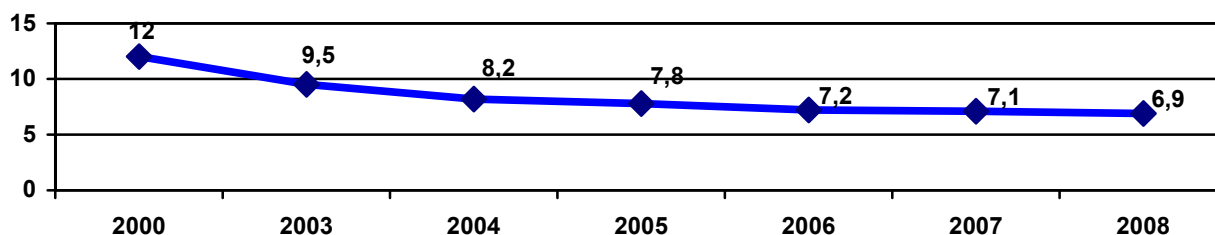


Рис. 6. Динамика занятости населения Ленинского района, тыс. чел.

Наибольшее количество населения Ленинского района - 5,3 тыс. чел. занято в сельском хозяйстве; 3,7 тыс. чел. в социальной сфере; 3,1 тыс. чел. - в торговле и общественном питании; остальное население занято в жилищно-коммунальной сфере, строительстве, других отраслях.

Наименьшая доля занятых в государственном управлении (РГА, суды) и финансовой деятельности.

4.2. ЗАРАБОТНАЯ ПЛАТА И ДОХОДЫ НАСЕЛЕНИЯ

Средняя заработная плата в Ленинском районе на протяжении последних трех лет выросла больше чем в два раза. Общегосударственная средняя заработная плата в 2008 году незначительно превышает показатель города.

Среднемесячная заработная плата, начисленная на одного штатного работника в 2008 году составляет всего 1229 грн, тогда как среднемесячная зарплата в целом по Крыму составляет 1609 грн. или больше на 30,9 %.

Таблица 12. Среднемесячная заработная плата наемных работников, грн.

Регион	2000	2003	2004	2005	2006	2007	2008
Ленинский район	155	280	343	479	690	900	1229
АР Крым	225	433	543	730	952	1220	1609

Наибольшая заработная плата в районе у работников государственного управления, высокий показатель в промышленности и строительстве. Наименьшая зарплата у работников гостиниц и ресторанов, в розничной торговле и оказании услуг.

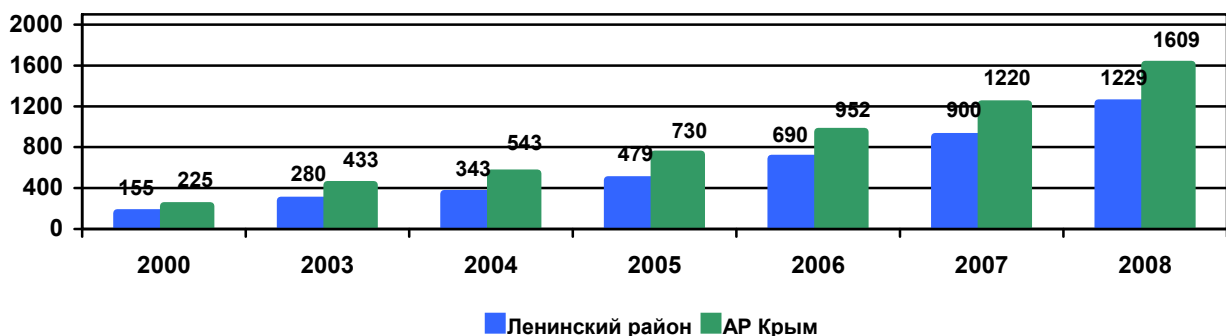


Рис. 7. Динамика среднемесячной заработной платы, грн.

За последние три года в районе наиболее динамично возрасла заработная плата у работников государственного управления. Наибольший застой в росте заработной платы у работников гостиниц и ресторанов.

4.3. БЕЗРАБОТИЦА

Ситуация на рынке труда, как правило, оценивается по показателям зарегистрированной безработицы. В действительности они не отображают реальной ситуации, а свидетельствуют лишь о численности безработных граждан, которые охвачены государственными социальными услугами и защитой и отображают движение незанятых граждан через государственную службу занятости.

Уровень официальной безработицы ежегодно снижается и, по состоянию на начало прошлого года, составляет в Ленинском районе 2,9 8%, что несколько выше среднего уровня по АРК. Уровень скрытой безработицы значительно превышает уровень фиксированной.

Таблица 13. Уровень зарегистрированной безработицы (%)

Регион	1999	2000	2001	2002	2003	2004	2005	2006	2007	2008
Ленинский район	о/д	2,50	о/д	4,10	3,30	2,80	3,20	2,80	2,10	2,90
АР Крым	2,8	2,2	2,3	3,5	3,4	3,4	2,9	2,4	1,7	2,1
Украина	4,2	4,1	3,6	3,7	3,5	3,5	3,1	2,7	2,3	о/д

Временно не работающие, зарегистрированные в центре занятости в Ленинском районе составляют в 2008 году 1183 чел., а в городе Щелкино – 170 человек.

Таблица 14. Количество зарегистрированных безработных, чел.

Регион	2000	2002	2003	2004	2005	2006	2007	2008
Город Щелкино	419	292	265	145	164	155	152	170
Ленинский район	1036	1693	1368	1154	1319	1130	868	1183

В динамике за последние 10 лет количество безработных значительно сократилось.



Рис. 8. Количество зарегистрированных безработных, чел.

Основную категорию безработного населения, по уровню образования, составляют лица, которые имеют полное среднее и профессионально-техническое образование. В динамике удельный вес этих категорий безработных увеличивается.

Таблица 15. Зарегистрированные безработные по уровню образования в Ленинском районе, чел.

Показатели	1999	2000	2001	2002	2003	2004	2005	2006	2007	2008
Базовое общее среднее	79	66	48	85	85	84	99	53	28	52
Полное общее среднее	417	336	390	616	476	432	595	473	372	503
Профессионально-техническое	374	313	346	539	412	312	355	318	239	333
Базовое высшее	287	235	289	344	298	225	208	203	169	198
Полное высшее	98	86	93	109	97	82	61	83	60	97

За последние годы наблюдалось уменьшение числа безработных с высшим образованием. Это свидетельствует о значительном дефиците квалифицированных работников, в том числе инженерных специальностей.

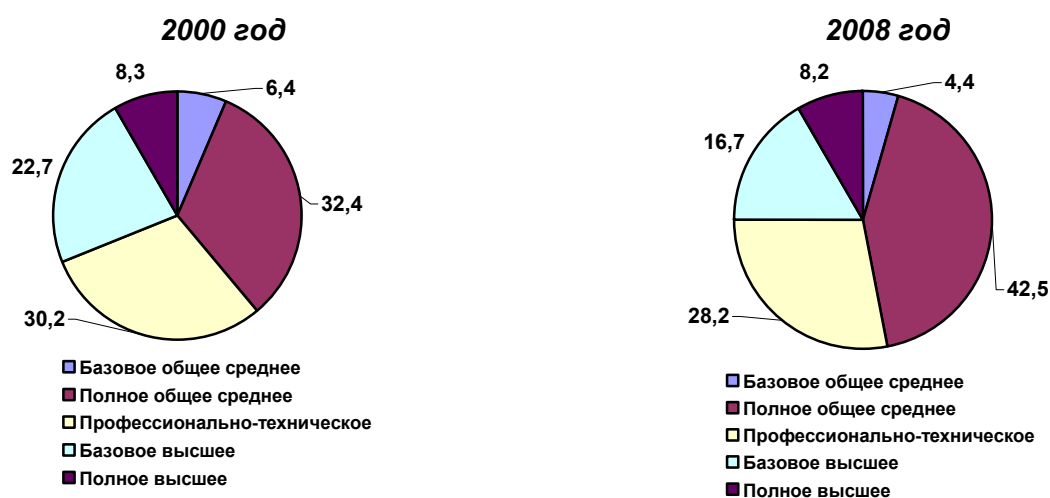


Рис. 9. Структура зарегистрированных безработных по уровню образования в Ленинском районе, %

В динамике за последние восемь лет распределение зарегистрированных безработных по возрастным категориям в Ленинском районе имеет негативные тенденции. Значительно возросло количество безработных молодого возраста – до 27 лет.

Таблица 16. Распределение зарегистрированных безработных по возрастным категориям в Ленинском районе, чел.

Показатели	1998	1999	2000	2001	2002	2003	2004	2005	2006	2007	2008
15-17 лет	18	12	8	22	19	23	12	2	4	0	3
18-27 лет	367	348	269	286	367	515	407	428	373	277	401
28 лет – предпенсион. возраст	1050	851	719	822	1243	763	673	799	664	498	678
Другие	17	44	40	42	64	67	63	89	89	93	120

В центре занятости был разработан ряд мер по устранению продолжительной безработицы. Лицам, которые находятся на учете в центре занятости больше 6 месяцев, предлагаются информационные услуги, посещение информационных семинаров, проводится постоянное ознакомление с оперативными вакансиями.

За последние годы количество безработных граждан, которые находятся на учете более 6 месяцев, значительно уменьшилось.

Данные о спросе и предложении рабочей силы на рынке труда по Ленинскому району свидетельствуют о высокой нагрузке на свободные рабочие места в 2006-2008 годах на рынке труда. Нагрузка на одно рабочее место, вакансию в 2006 году составляла 10 чел., а в 2008 году она увеличилась до 16 человек. В 2008 году показатель трудоустройства незанятых трудовой деятельностью граждан составил 1240 человек.

Таблица 17. Зарегистрированные безработные Ленинского района по продолжительности безработицы, чел.

Период	1998	1999	2000	2001	2002	2003	2004	2005	2006
До 1 месяца	107	108	78	154	188	144	128	101	126
1-3 месяца	295	209	177	399	415	393	398	190	377
4-6 месяцев	325	254	260	217	486	320	236	504	269
7-9 месяцев	209	120	109	101	215	185	116	241	116
10-12 месяцев	228	137	111	89	247	191	130	102	110
13-18 месяцев	163	178	135	85	107	102	97	143	108
19-24 месяца	77	112	47	35	23	21	23	25	23
25-36 месяцев	56	104	70	38	6	7	7	12	1
Свыше 36 мес.	0	33	49	54	6	5	0	0	0

Создание дополнительных рабочих мест создаст положительный социальный эффект в регионе.

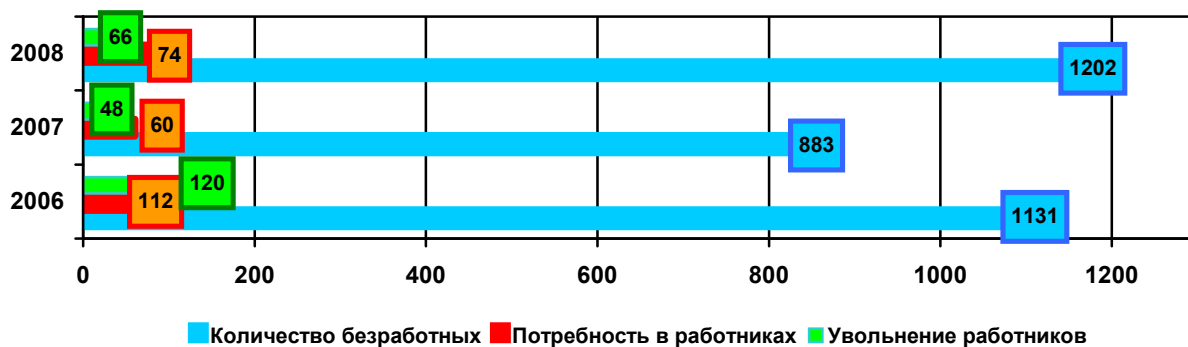


Рис. 10. Спрос и предложение рабочей силы на рынке труда Ленинского района, чел.

С целью самозанятости населения и для организации предпринимательской деятельности предоставляется разовая финансовая помощь безработным на организацию собственного бизнеса.

5. ЭКОНОМИКА

5.1. СУБЪЕКТЫ ХОЗЯЙСТВЕННОЙ ДЕЯТЕЛЬНОСТИ

Экономика Ленинского района представлена широким спектром отраслей материального производства, а именно: промышленность, строительство, транспорт, торговля и общественное питание, связь и нематериальной сферой экономики.

Таблица 18. Количество субъектов ЕГРПОУ, ед.

Показатели	2000	2003	2004	2005	2006	2007	2008	2009
Ленинский район	771	987	1025	1056	1083	1162	1235	1254
АР Крым	32287	39409	41729	43371	45204	47600	49897	51285

Количество субъектов ЕГРПОУ в Ленинском районе в динамике увеличивается и в 2008 году составило 1254 предприятия. В городе Щелкино насчитывается 126 субъектов хозяйственной деятельности, 63,5 % из которых занимаются предпринимательской деятельностью. Удельный вес малых предприятий 15,1 %.

Таблица 19. Зарегистрированные СХД в г. Щёлкино

Категории СХД	2007	2008
Юридические лица	126	126
в т.ч. СПД	80	80
в т.ч. малые предприятия	19	19
Физические лица	798	1045

В малом бизнесе работает 56 предприятий. Зарегистрированные в налоговой инспекции работающие предприниматели – физические лица в Ленинском районе составляют 960 человек.

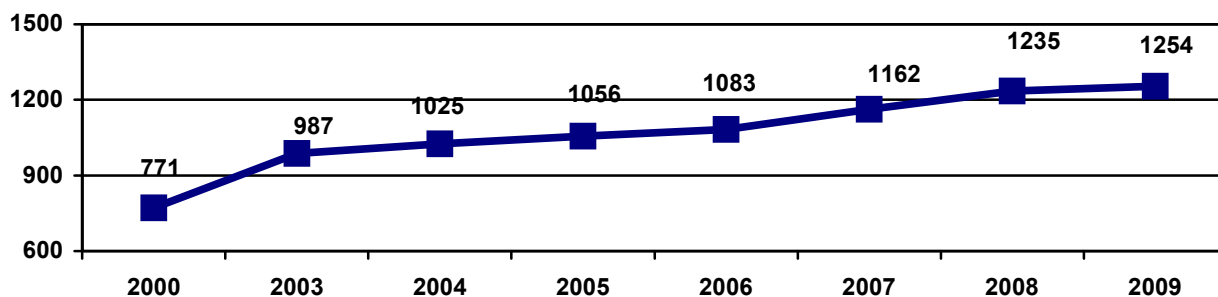


Рис. 11. Динамика численности субъектов ЕГРПОУ в Ленинском районе, ед.

В 2008 г. в районе увеличилось количество зарегистрированных предпринимателей - физических лиц. Такая тенденция сохранялась в течение последних 10 лет.

В Ленинском районе растет удельный вес продукции, производимой небольшими предприятиями.

Таблица 20. Показатели работы малого бизнеса

Показатели	2000	2003	2004	2005	2006	2007	2008
<i>Количество малых предприятия на 10 000 населения</i>							
АР Крым	44	69	71	73	82	86	81
Ленинский район	20	45	35	35	44	47	42
<i>Среднегодовое количество наемных работников, чел.</i>							
АР Крым	65509	85107	82289	79191	88265	86965	86437
Ленинский район	1733	1778	1702	1668	1503	1309	1137
<i>Уровень занятости на малых предприятиях, % к количеству населения в трудоспособном</i>							

<i>возрасте</i>							
АР Крым		7,0	6,7	6,5	7,2	7,2	7,2
Ленинский район		4,3	4,2	4,1	3,7	3,3	2,9
<i>Часть среднегодового кол-ва наемных работников малых предприятий в их общем кол-ве, %</i>							
АР Крым	17,5	26,3	25,8	25,8	29,2	29,1	30,0
Ленинский район	21,2	29,2	30,2	34,0	37,2	37,5	36,0
<i>Объем реализованной продукции малых предприятий по регионам, млн. грн.</i>							
АР Крым	1386,6	2167,1	2566,6	2788,9	9452,7	11089,2	12046,0
Ленинский район	21,3	27,8	34,5	35,5	73,9	46,2	85,2
<i>Часть продукции малых предприятий в общем объеме реализованной продукции, %</i>							
АР Крым	14,1	14,3	13,4	11,9	31,7	29,4	25,4
Ленинский район	23,4	29,9	28,5	22,7	35,0	19,2	28,2

В сфере малого бизнеса находится производство мебели, стройматериалов, хлебобулочных и кондитерских изделий, переработка мясных и рыбных продуктов. В районе также есть предприятия, занимающиеся производством металлических конструкций, ремонтом машин. Все они создают новые рабочие места, пополняют местный бюджет, насыщают рынок товаров, давая потребителю выбор.

Наибольшее количество субъектов хозяйствования создано в отраслях: оптовой и розничной торговле и предоставлении услуг.

Торговая сеть Ленинского района насчитывает 61 единицу магазинов, кафе, ресторанов, баров, столовых. Ежегодно на открытие торговых объектов и объектов сферы услуг выдаются новые разрешения. С началом летнего сезона открывается значительное количество дополнительных объектов по продаже мороженого, безалкогольных напитков, продовольственных и промышленных товаров.

Таблица 21. Показатели работы предприятий торговли и ресторанного хозяйства Ленинского района

Показатели	2003	2004	2005	2006	2007	2008
Количество предприятий розничной торговли, ед.	148	131	106	84	71	48
Количество объектов ресторанного хозяйства, ед.	35	35	33	30	24	13
Товарооборот оптовой торговли, млн. грн.	9,1	8,2	3,8	2,6	1,5	1,3
Товарооборот розничной торговли, млн. грн.	32,7	40,4	45,8	43,2	52,7	54,7

Преимущественное направление в предпринимательской деятельности занимает торгово-посредническая деятельность и деятельность в сфере услуг, таких как индивидуальный пошив одежды, ремонт мебели, фотоуслуги, ритуальные услуги, ремонт и техническое обслуживание транспортных средств, медицинские услуги и много других видов платных услуг населению.

5.2. ВНЕШНЕЭКОНОМИЧЕСКАЯ И ИНВЕСТИЦИОННАЯ ДЕЯТЕЛЬНОСТЬ

Внешнеторговый оборот товарами и услугами за 2008 г составил всего 3060,6 тыс. дол. США, что больше чем в 36 раз чем 2000 году.

Таблица 22. Объемы экспорта-импорта товаров и услуг в Ленинском районе, тыс. дол. США

Показатели	2000	2003	2004	2005	2006	2007	2008
	Экспорт						
Товаров	59,5	–	86,6	27,9	179,5	262,5	7,0
Услуг	–	514,6	548,2	589,8	601,4	939,7	801,3
Импорт							
Товаров	24,7	113,8	419,7	2189,6	6082,4	1186,1	2252,3

Ленинский район имеет отрицательный внешнеторговый баланс – импорт товаров в 2008 году в 2,8 раза превышает экспорт. Такая тенденция наблюдается с 2005 года. Объемы экспорта и импорта товаров и услуг в районе незначительные. В структуре экспорта в последние годы преобладает экспорт услуг.

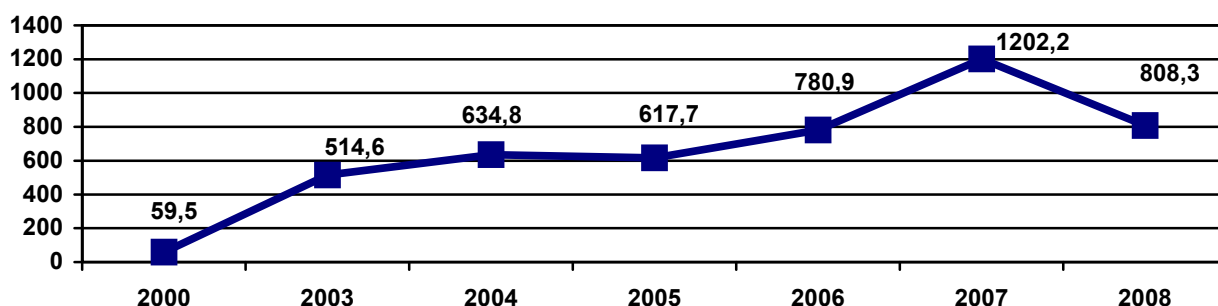


Рис. 12. Динамика экспорта товаров и услуг в Ленинском районе, тыс. дол. США

На протяжении последних пяти лет наиболее динамично росли объемы экспорта в Россию, а также, в другие страны СНГ, в сумме – это большая часть экспорта продукции промышленности города.

Таблица 23. Прямые иностранные инвестиции в Ленинском районе в 2008 году, тыс. дол. США

Регион	Прямые иностранные инвестиции	
	на начало года	на конец года
Ленинский район	1356,9	2438,1
АР Крым	726196,0	637609,4

Общий объем инвестиций в экономику Ленинского района за весь период учета с начала инвестирования на начало 2008 года составил 1,36 млн. долларов США. На конец 2008 года объем инвестиций уже составил 2,44 млн. долларов США, что составляет 37,82 долларов на жителя района.

Общий объем инвестиций в экономику Ленинского района в 2008 году составил лишь 0,38 % инвестиций АР Крым

5.3. НАИБОЛЬШИЕ РАБОТОДАТЕЛИ

На территории Мысовского сельского совета наибольшими работодателями являются 13 предприятий и организаций.

Таблица 24. Основные предприятия и организации Мысовского сельского совета

№ п/п	Наименование предприятия	Количество работников, чел
1	Пансионат «Крымское Приазовье»	60
2	База отдыха «Мысовое»	20
3	База отдыха «Рига»	25
4	База отдыха «Лаванда»	
5	База отдыха «Вертолет»	
6	База отдыха «Казантип»	30
7	База отдыха «Росинка»	15
8	База отдыха «Азов»	20
9	База отдыха «Строитель»	
10	База отдыха «Волна»	25
11	Рыбинспекция	30
12	Метеостанция	5
13	ЧП «Аква»	15

На территории города Щелкино наибольшими работодателями являются 16 предприятий и учреждений.

Таблица 25. Основные предприятия и организации города Щёлкино (2008 г.)

Наименование предприятия	Вид деятельности	Количество работников, чел.
Коммунальные предприятия		
КП Водопроводно-канализационного хозяйства	услуги водоснабжения и водоотведения	145
КП «Щёлкино-Азов»	Услуги ЖКХ	140
Городское коммунальное предприятие «Щёлкинский городской рынок»	услуги по организации торговых мест	9
КП Детский летний оздоровительный центр «Казантип»	организация детского отдыха	7
Энергоснабжающие организации		
ЗАТ «Восточно-Крымская энергетическая компания»	услуги электроснабжения	79
ГП Восточно-Крымская ВЭС	ветроэнергетика	20
Подстанция «Казантип» Феодосийский МЭС	энергоснабжение	12
Нефтедобывающие организации		
Семеновский участок ГАО «Черноморнефтегаз»	добыча нефти и газа	188
«Крымтехаснафта»	лизинг	
Предприятия связи и информационных технологий		
ООО «Крымсвязь»	услуги телефонной связи	22
ГП «Крымский научно-инженерный центр»	разработка информационных программ	16
«Азовинтернетсервис»	услуги Интернет	
Строительные организации		
ООО «Наладочно-монтажное предприятие»	наладочные, монтажные, электромонтажные, строительные, проектные работы	100
ООО «Монтажное управление – 7 «Сервис»	наладочные, монтажные, электромонтажные, строительные, проектные работы, охранная и пожарная сигнализации	65
ООО «Крымэнергострой»	строительные работы	17
ЗАТ «Крымспецстрой»	строительные работы	25

5.4. ГОРОДСКОЙ БЮДЖЕТ

Основной удельный вес в структуре собственных доходов местных бюджетов занимают: налог с доходов физических лиц, плата за землю, единый налог, местные налоги и сборы.

Таблица 26. Доходы бюджета города Щёлкино, млн. грн.

Показатели	2005	2006	2007	2008
Налог с доходов физических лиц	0,28	0,35	0,53	0,62
Налог на прибыль предприятий коммунальной собственности	-	-	0,01	0,01
Местные налоги и сборы	0,17	0,20	0,27	0,38
Плата за землю	0,08	0,17	0,18	0,17
Налоговые поступления всего	0,53	0,72	0,99	1,18
Плата за аренду коммунального имущества	0,01	0,01	0,04	0,09

Доходная часть (налоговые поступления) Щёлкинского городского бюджета в 2008 году фактически составила 1180 тыс. грн. По сравнению с 2002 г. доходная часть выросла в 2,2 раза. В структуре доходов городского бюджета в 2008 г. наибольший удельный вес (52,5%) занимает налог с дохода физических лиц. На втором месте по значимости по наполнению бюджета города находятся местные налоги и сборы.

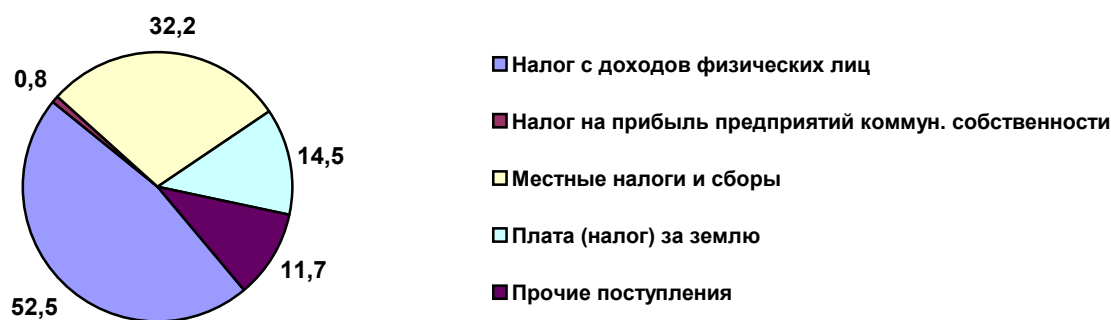


Рис. 13. Структура доходов бюджета города Щёлкино в 2008 году, %

Город имеет участки, предусмотренные под застройку, что являются потенциальными источниками поступлений в местный бюджет.

Таблица 27. Участки города Щёлкино, предусмотренные под застройку

Адрес и предназначение земельных участков	Собственник	Площадь, кв. м
1. Город Щёлкино, земельный участок свободен от застройки под строительство водного комплекса с аквапарком. Земли рекреационного назначения. Предусмотрен Генпланом города.	Собственник – Щёлкинский городской совет.	41000
2. Город Щёлкино, стройбаза. Земельный участок под размещение объектов Индустриального парка. Ранее на земельном участке размещались объекты бывшей Крымской АЭС.	Собственник – Ленинский районный совет.	200000
3. Город Щёлкино, район бывшей Солнечной ЭС. (СЭС - 5). Земельный участок (свободный от застройки, частично обводнен) под энергетический комплекс нетрадиционной энергетики.	Собственник – Щёлкинский городской совет, Ленинский районный совет.	380000

6. ИНФРАСТРУКТУРА. УЧРЕЖДЕНИЯ ОБЩЕСТВЕННОГО ПОЛЬЗОВАНИЯ

Коммунальная инфраструктура

Жилищно-коммунальное хозяйство региона обслуживают предприятия различных форм собственности, из которых основными являются коммунальные предприятия, что выполняют услуги и работы по благоустройству района, городов, поселков и сельских населенных пунктов.

Энергопотребление

В 2008 году основным потребителем тепловой энергии было население города и района.

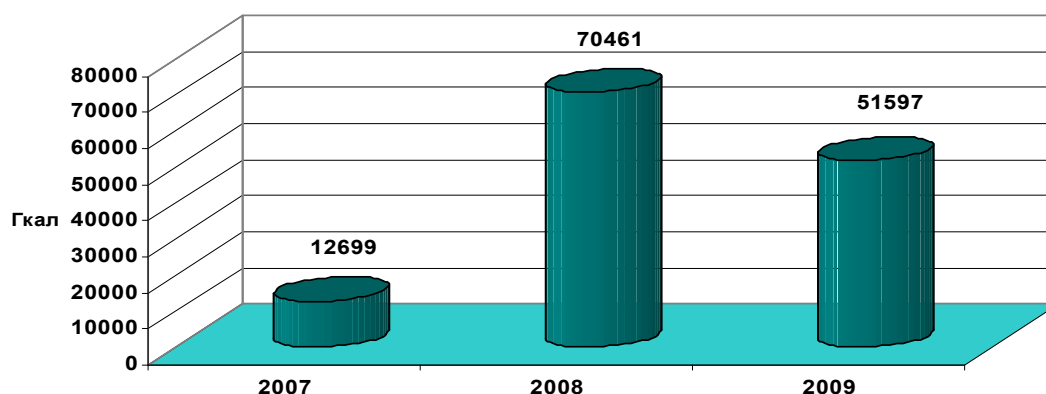


Рис. 14. Энергопотребление тепла в городе Щёлкино, Гкал

Снижение потребления тепловой энергии от системы централизованного отопления – это следствие установки автономного отопления, как предприятиями, так и физическими лицами.

Водоснабжение

Источниками водоснабжения Ленинского района являются вода поступающая из Северо-Крымского канала и подземные пресные воды, которые добываются в артезианских скважинах.

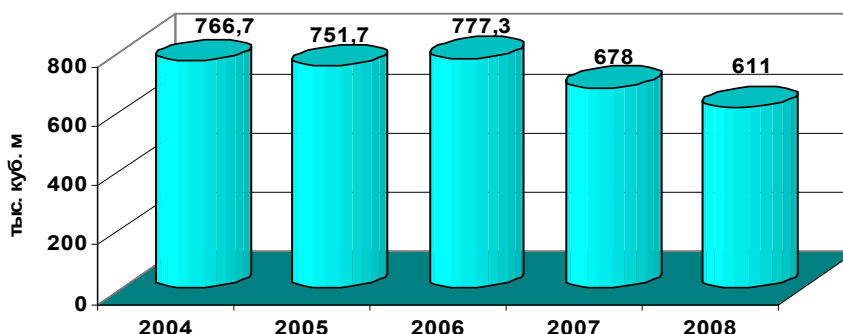


Рис. 15. Потребление питьевой воды в городе Щёлкино, тыс. куб. м.

Снижение объёмов потребления питьевой воды населением и предприятиями города связано с вводом в действие собственных скважин на территории некоторых предприятий и установкой приборов учета предприятиями и жителями города.

В Ленинском районе, через территорию которого проходит Северо-Крымский канал, построено три наливных водохранилища. Забор воды из Северо-Крымского канала осуществляется в следующие водохранилища:

- Ленинское водохранилище, расположенное вблизи пгт. Ленино. Используется для водоснабжения Ленинской и Фронтальной системы водоснабжения. (Объем - 7,7 млн.куб.м.)
- Фронтальное водохранилище вблизи с. Фронтальное. (Объем - 35 млн. куб. м.)
- Самарлинское водохранилище, которое используется для водоснабжения города Щёлкино. Водохранилище размещено в нижнем течении реки Самарли, севернее пересечения реки Северо-Крымским каналом. (Объем - 9 млн. куб. м.)

Кроме того, на территории района на конец 2007 года имелось 27 артезианских скважин. Из 68-ми населенных пунктов Ленинского района не обеспечены централизованным водоснабжением 14 сельских населенных пунктов.

Водоснабжение в Ленинском районе осуществляют 11 субъектов хозяйственной деятельности, самые крупные из них: Ленинское районное предприятие водопроводно-канализационного хозяйства (Ленинское РП ВКХ) - обеспечивает 51 населенный пункт; Щёлкинское производственное предприятие водопроводно-канализационного хозяйства (Щёлкинское ППВКХ), которое обслуживает г. Щёлкино и окружающие его села Азовское, Заводское, Калиновка, Мысовое, Семеновка; Багеровское ЖКП.

Согласно данным статистики за 2007 год к водопроводному хозяйству Ленинского района подключено 22972 абонента, при этом только 13868 из них имеют водомеры, что составляет 60,4%.

Всего за 2007 год, согласно данным статистики, предприятиями ВКХ подано в сеть 4292 тыс. куб.м воды, но при этом утечки воды и неучтенные затраты составляют 2512 тыс.куб.м, или 58,5% от всего объема воды поданной в сеть. Это связано с высоким износом водопроводов: из общей одиночной протяженности водопроводов по Ленинскому району 489,5 км ветхие и аварийные водопроводы составляют 318,8 км, т.е. 65% от общей длины водопроводов по району.

Из общего количества воды отпущенного потребителям которое составляет 1780 тыс.куб.м, не соответствует стандарту по качеству питьевой воды 321 тыс. куб. м. или 18% от общего количества воды поданной потребителям.

Газоснабжение

Газоснабжение в Ленинском районе осуществляется от газопровода высокого давления Джанкой – Феодосия - Керчь, который через территорию Ленинского района проходит на Керчь. Газоснабжение населенных пунктов района пока еще на низком уровне.

Осуществлено ответвление от газопровода в сторону г. Щёлкино; газопровод среднего давления идет от Ленино до котельной в г. Щёлкино; газ расходуется только на работу котельной; в многоэтажные дома газ не проведен; в квартирах стоят электрические плиты.

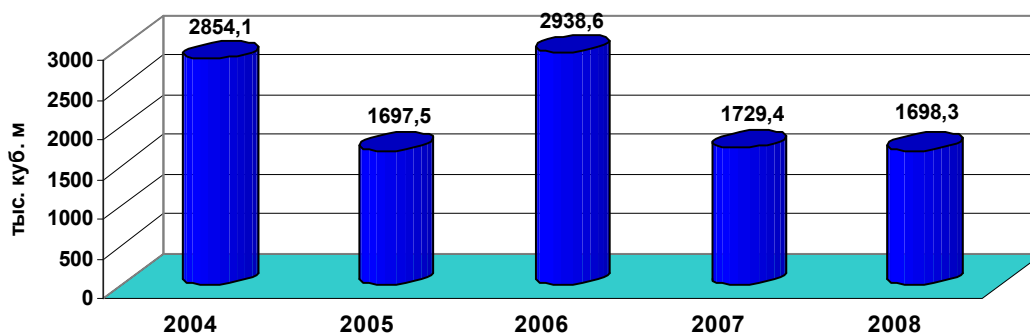


Рис. 16. Потребление газа в городе Щёлкино, тыс. куб. м

Газификация населенных пунктов Ленинского района в основном осуществляется за бюджетные деньги, поэтому уровень газификации низкий. На текущий момент газ проведен в Багерово, Войково, Бондаренково, Октябрьское, Чистополье, Калиновка и другие населенные пункты.

Электроснабжение

Система электроснабжения Ленинского района включена в общую Крымскую систему электроснабжения; обслуживание осуществляется Ленинской РЭС. Электроснабжение города Щёлкино и окружающих его сел осуществляется ЗАО «Восточно-Крымская энергетическая компания».

Установленная мощность на электроснабжение города Щёлкино составляет 21,6 МВт. С момента создания ЗАО «ВКЕК» (2000 год) мощность не изменялась.

По данным Совета министров АРК за 2008 год в городе Щёлкино потребление электроэнергии составило 24,5 млн. кВт/час.

Транспортная инфраструктура

Железнодорожное сообщение. Через территорию Ленинского района проходит железная дорога из Симферополя и Джанкоя до Ленино и далее на Керчь. Керчь и Симферополь являются узловыми станциями. В пос. Ленино находится железнодорожная станция "Семь колодезей" с пассажирским зданием и низкой платформой. Станция имеет три станционных пути и подъездные пути. От пос. Ленино до строительной базы Крымской АЭС осталось насыпь с демонтированными ж/д путями.

Автомобильное сообщение. Все населенные пункты Ленинского района соединены друг с другом автомобильными и грунтовыми дорогами. Хорошо развито автомобильное сообщение от Ленино до Симферополя и Керчи рейсовыми автобусами и маршрутными такси.

Через территорию Ленинского района параллельно железнодорожному полотну проходит автомобильная дорога Симферополь – Феодосия - Керчь (индекс М-17), которая является автодорогой государственного значения. От пгт. Ленино к г. Щёлкино построена автодорога с асфальто-бетонным покрытием шириной 7 м.

Таблица 28. Показатели работы автомобильного транспорта Ленинского района

Показатели	2000	2003	2004	2005	2006	2007	2008
Перевезено грузов автомобильным транспортом, тыс. т	816,5	528,4	487,1	393,6	220,3	296,4	323,5
Грузооборот автомобильного транспорта, млн. т км	12,9	9,7	10,4	11,8	10,6	14,2	12,7
Перевезено пассажиров автомобильным транспортом, тыс.	925,2	812,4	934,6	925,8	980,6	995,7	1186,5

Общая длина автомобильных дорог общегосударственного и местного значения в районе составляет 65,06 км.

Морское сообщение. На территории района морских портов нет. Для морских грузоперевозок возможно использовать размещенный в г. Керчь Керченский морской торговый порт. Порт имеет 10 причалов (8 грузовых и 2 вспомогательных), протяженность которых составляет 2007,9 пог. м. Максимальная глубина моря у причалов 9,75 м. Порт может принимать суда длиной до 200-х метров с осадкой 8,3 м. Керченский морской торговый порт имеет опыт грузопереработки (тарно-штучные, навалочные и другие грузы), опыт работы по переработке грузов в контейнерах, зерна и автотранспортной техники.

Морские грузоперевозки можно осуществлять и через Феодосийский морской торговый порт. Порт имеет 11 причалов, в том числе 2 рейдовых нефтеналивных. Общая протяженность причального фронта составляет 1221 пог. м., максимальная глубина у грузовых причалов - 7,25 м. У грузовых причалов порт может принимать суда максимальной длиной 13 метров и с осадкой 7 м. Порт имеет опыт грузопереработки с металлом, металлоломом, минеральными удобрениями, зерном и опыт работы с крупнотоннажными контейнерами.

На северо-восточной оконечности керченского полуострова размещен порт "Крым" - паромная переправа до порта "Кавказ" (Россия) через Керченский пролив. Паром обеспечивает доставку грузов из Крыма в Россию.

Согласно Перечня мест дислокации пристаней, причалов, баз и пунктов базирования маломерных судов на водных объектах Автономной Республики Крым, в непосредственной близости к г. Щёлкино на Азовском побережье в районе сел Заводское, Семеновка,

Мысовое, мыса Казантип и бухты Татарской находится двенадцать зарегистрированных баз и пунктов базирования маломерных судов, наибольшая длина корпуса которых 20 метров. Наиболее крупная база находится в с. Мысовое. Владелец базы сельскохозяйственное рыболовецкое частное предприятие "Аква" (с. Мысовое, ул. Аджиевская, 6а).

Воздушное сообщение. На территории Ленинского района отсутствуют аэропорты. Ближайший аэропорт в г. Симферополе - ОАО "Международный аэропорт "Симферополь", который принимает и отправляет самолеты в города Украины и России, направления ближнего и дальнего зарубежья. ОАО "Международный аэропорт "Симферополь" принимает самолеты любого класса. Мощность аэропорта 13 тыс. самолетовылетов в год.

Система образования

Потенциал системы образования Ленинского района составляют учреждения коммунальной собственности, которые позволяют обеспечить реализацию всех видов образования. Действующая сеть включает:

- 31 среднюю общеобразовательную школу;
- 28 дошкольных учебных учреждений;
- внешкольные учреждения.

Таблица 29. Дошкольные учреждения образования Ленинского района

Показатели	2000	2005	2006	2007	2008
Количество дошкольных учреждений, единиц	29	28	28	28	28
Количество детей в дошкольных учреждениях, тыс.	1,3	1,1	1,2	1,2	1,3
Загруженность дошкольных учреждений (детей на 100 мест):					
АР Крым	70	80	83	87	90
Ленинский район	42	40	42	44	46

Систему образования города Щелкино составляют:

- Общеобразовательная школа I-III ступеней №1 г. Щёлкино Щёлкинского городского совета;
- Общеобразовательная школа I-III ступеней №2 г. Щёлкино Щёлкинского городского совета;
- Общеобразовательная школа I-III ступеней № 3 с украинским языком обучения Ленинской районной государственной администрации;
- Современная гуманитарная академия г. Москва.

Таблица 30. Общеобразовательные учебные учреждения Ленинского района

Показатели	2000/ 2001	2003/ 2004	2004/ 2005	2005/ 2006	2006/ 2007	2007/ 2008	2008/ 2009
Количество учреждений	32	32	32	32	32	31	31
Количество учащихся	10609	8672	8007	7349	6745	6197	5785

Кроме этого в городе Щелкино функционируют: Щёлкинская детская школа искусств; Щёлкинский районный приют для несовершеннолетних; Детское дошкольное учебное заведение № 5 «Золотая рыбка».

Таблица 31. Выпускники учебных учреждений города Щелкино

	1999	2000	2001	2002	2003	2004	2005	2006	2007	2008	2009
СШ №1	100	107	104	96	125	116	109	77	72	34	33
СШ № 2	69	81	62	78	79	86	81	76	47	46	41
СШ № 3	x	x	x	x	x	x	12	12	20	32	11

Финансирование деятельности учреждений образования обеспечивается в полном объеме за счет средств местного бюджета.

На территории Ленинского района отсутствуют профессионально-технические учебные учреждения. Их количество в АР Крым уменьшается и уменьшается выпуск специалистов рабочих профессий (с 10091 человека в 2003 году до 8956 специалистов в 2008 году).

Система медицинских учреждений

Потенциал системы здравоохранения Ленинского района составляют учреждения коммунальной собственности, которые позволяют обеспечить оказание различных видов медицинской помощи. Количество учреждений здравоохранения за последние 10 лет уменьшилось. Также проведена оптимизация обеспеченности населенных пунктов Ленинского района медицинским персоналом и койко-местами.

В Ленинском филиале Щёлкинской городской больницы (стационар) размещено 21 койко-место.

Таблица 32. Показатели работы учреждений здравоохранения Ленинского района

Показатели	1995	2000	2003	2004	2005	2006	2007	2008
Количество врачей всех специальностей	174	132	130	129	129	123	126	122
в т. ч. на 10 тыс. населения	20,6	17,2	19,3	19,5	19,7	19,0	19,6	19,1
Количество больничных коек	635	330	330	330	330	330	328	318
в т. ч. на 10 тыс. населения	75,3	43,0	49,0	49,8	50,4	50,9	51,1	49,8
Количество посещений амбулаторно-поликлинических учреждений в смену	405	359	359	359	359	359	359	450
в т. ч. на 10 тыс. населения	48,0	46,7	53,3	54,1	54,8	55,4	55,9	70,4

Систему здравоохранения города Щелкино составляют:

- Щёлкинская городская больница;
- Скорая помощь.

Финансирование системы здравоохранения обеспечивается за счет средств местного бюджета.

7. ОКРУЖАЮЩАЯ СРЕДА

7.1. СОСТОЯНИЕ ОКРУЖАЮЩЕЙ СРЕДЫ

Анализ данных показывает, что объемы выбросов вредных веществ в атмосферный воздух от стационарных источников загрязнения и автотранспорта, включая производственную технику, характеризуется снижением объемов. При этом увеличение выбросов происходит за счет увеличения выбросов от передвижных источников выбросов.

Доля Ленинского района в общем объеме выбросов вредных веществ в атмосферный воздух от всех источников по АР Крым составляет за 2008 год около 2%, при этом в Крыму районом с наименьшими выбросами является Красноперекопский, а районом с наибольшими выбросами - Бахчисарайский.

Таблица 33. Валовой выброс вредных веществ в атмосферу в 2008 году, т

	От стационарных источников загрязнения	От передвижных источников загрязнения
Объемы выбросов вредных веществ – всего	55	3260
в том числе		
диоксида серы	7	26
диоксида азота	15	280
метана	8	11
оксида углекислого газа	12	2514
оксида азота	0,0	2
сажи	3	23
неметановых летучих органических соединений	7	404
Выбросы диоксида углекислого газа	1664	35474

Из общего объема выбросов вредных веществ в атмосферный воздух в 2008 году, который по району составляет 3315 тонн, 1,7 % приходится на стационарные источники загрязнения, а 98,3 % на передвижные источники загрязнения.

Всего выбросов от передвижных источников 3260 т. или около 3 % от общего количества по Крыму. При этом структура выбросов на 77,3% состоит из окиси углерода, объем которых от общего количества по Крыму составляет 2,6%.

7.2. ОТХОДЫ И ИХ УТИЛИЗАЦИЯ

Основным источником воздействия на природные водные объекты является сброс сточных вод предприятиями жилищно-коммунального хозяйства и промышленности.

Для обеспечения экологической безопасности постоянно ведутся наблюдения за влиянием данных объектов на окружающую природную среду.

Таблица 34. Объем вырабатываемых отходов по городу Щёлкино

Показатели	2008 год
Количество смешанных бытовых отходов, т	6884,06
Стоимость утилизации бытовых отходов, тыс. грн.	315,80

Ежегодно утверждается Перечень предприятий и организаций по городу, которым доводятся лимиты на образование и размещение отходов. Экологическую опасность представляют существующие стихийные свалки.

Отходы I-III классов опасности

Анализ данных показывает, что в Ленинском районе образуются отходы I-III классов опасности, причем наблюдается тенденция к увеличению их объемов с 2003 по 2008 годы; если в 2003 году объемы отходов составляли 15 тонн, то в 2008 году 20 тонн.

Доля отходов по району от общего объема по Крыму в 2008 году составляет всего 0,01%. При этом наименьшее количество отходов среди районов наблюдается в Белогорском районе (1 т), наибольшее в Красногвардейском районе (120 т).

По итогам 2008 года более 50% образовавшихся отходов было использовано, остальные отходы хранятся в специально отведенных местах и на территории предприятий.



Рис. 17. Отходы I–III классов безопасности на территории Ленинского района, т

В Ленинском районе наблюдается образование сравнительно небольшого количества отходов I–III классов опасности, которые наполовину используются и складированы.

8. ТУРИЗМ

Ленинский район, занимающий почти всю территорию Керченского полуострова, пока не приобрел широкой известности в туристическом мире; его рекреационный потенциал почти не освоен.

Полуостров омывается водами двух морей - Черного и Азовского. Однако пляжей на Черноморском побережье практически нет. На небольшом расстоянии Керченского пролива имеются пляжи.

Начиная от мыса Хрони (северо-восточная оконечность полуострова, где заканчивается Керченский пролив и начинается Азовское море и его заливы), в западном направлении начинаются пляжи, разделенные обрывистыми участками. К ним относятся пляжи в Бухте Булганак вблизи села Юркино, в Бухте Рифов вблизи села Курортное, пляжи Казантипского залива, пляжи у сел Мысовое, Семеновка и г. Щёлкино, на Арабатской стрелке, которая омывается с одной стороны Арабатским заливом, с другой стороны Сивашом (вблизи с. Каменское).

Всего на побережье Черного и Азовского море протяженность песчаных пляжей составляет 210 км, что является благоприятным условием для размещения и строительства пансионатов и баз отдыха. Протяженность береговой полосы Черного и Азовского морей всего составляет 278,7 км.

Благодаря наличию в регионе грязей, которые обладают лечебными свойствами, на территории района возможно размещение санаторно-курортных комплексов, где бы предоставлялись услуги по лечению различных заболеваний.

Санаторно-курортная отрасль Ленинского района базируется на использовании пляжей, лечебных грязей, минеральных вод, климатических ресурсов, морского воздуха.

Согласно постановлению Кабинета Министров Украины "Об утверждении перечня населенных пунктов отнесенных к курортным" от 28.12.1996 года №1576 (с изменениями), в перечень населенных пунктов, отнесенных к курортным в Ленинском районе включены: г. Щёлкино, села: Заводское, Золотое, Калиновка, Каменское, Курортное, Мысовое, Нижнезаморское, Новоотрадное, Осовины, Песочное, Семеновка, Соляное, Юркино.

На территории Ленинского района находится 42 санаторно-курортных и оздоровительных учреждения (пансионатов - 3 ед.; баз отдыха - 38 ед.; автокемпинг - 1 ед.).

Таблица 35. Санаторно-курортные и оздоровительные учреждения Ленинского района

Показатели	2000	2001/ 2002	2002/ 2003	2003/ 2004	2004/ 2005	2005/ 2006	2006/ 2007	2007/ 2008
Количество учреждений	59	46	45	42	47	47	41	42
Количество мест	6218	5030	5120	4853	5182	5814	4750	4781
Количество отдыхающих, тыс.	13,8	12,2	12,0	12,3	12,8	12,5	11,8	10,7

Большинство здравниц Ленинского района представлено предприятиями частной формы собственности. По формам собственности все санаторно-курортные учреждения и учреждения размещения туристов распределяются следующим образом: коммунальной - 4 ед.; частной - 38 ед.; государственной - 4 ед.; собственность других государств - 4 ед.

Таблица 36. Детские летние оздоровительные лагеря Ленинского района

Показатели	1995	2000	2006	2007	2008	1995	2000	2006	2007	2008
	всего					В том числе загородные				
Количество лагерей	30	13	27	19	17	7	5	2	4	5
Количество мест	1656	1190	324	1000	952	1656	1190	222	1000	952

Общее количество койкомест - 4781 ед. Степень комфортности здравниц различная: от сборно-щитовых домиков до номеров люкс. Почти все здравниц ориентированы на семейный отдых.

В Ленинском районе летом 2008 года работали 17 детских оздоровительных учреждений (лагерей), в т.ч. загородных - 5. Количество мест в лагерях - 952. Оздоровлено детей 2379 чел., в том числе в загородных лагерях -1849 чел.

Количество гостей, которые посещали город Щелкино, и регистрировались в гостиницах, обычно не превышало 10 тыс. туристов в год. Общее количество гостей города, особенно в летнее время, значительно больше, но учет их точного количества не ведется.

Таблица 37. Количество гостей города Щелкино, тыс. чел.

	2004	2005	2006	2007	2008	2009
Город Щёлкино	4	5	7	8	10	10

Пансионаты и гостиницы города Щелкино и села Мысовое:

- Пансионат с лечением «Крымское Приазовье» - лечение верхних дыхательных путей.
- Детский лечебно-оздоровительный центр «Казантип» - организация детского отдыха.
- Гостиница «Бриз».

Спортивные учреждения города Щелкино:

- Детский лечебно-оздоровительный центр «Казантип» - организация летних, спортивных лагерей, тренировочных сборов.
- Яхт-клуб «Казантип» - виндсерфинг и яхтенный спорт, прокат и обучение.
- Футбольный клуб «Черномор».

Таблица 38. Возможности размещения гостей города Щелкино

Учреждение	Количество мест
Отель «Бриз»	125
Отель «Робинзон»	45
Гостиничные домовладения:	
Тимченко	150
Шулатова	24
Устинова «Бригантина»	24
Александрова	50

В городе Щелкино работает бюро путешествий и экскурсий.

Таблица 39. Вместимость сооружений культурно-спортивного назначения

Сооружение	Вместимость	Мероприятия, которые проводятся
Дворец культуры «Арабат» г. Щёлкино	120 чел. – малый зал 340 чел. – большой зал.	1. Фестиваль бардовской песни «Песни нашего двора». 2. Концертные выступления участников художественной самодеятельности ДК «Арабат» и гостей на День города. 3. Цирковые и театрализованные представления профессиональных артистов. 4. Концерты классической и популярной музыки, заслуженного артиста Украины, лауреата международных конкурсов кнопочного аккордеониста Игоря Завадского. 5. I Литературный фестиваль «Словянские традиции – 2009».

Природно-заповедный фонд Ленинского района

Согласно постановления Верховной Рады Автономной Республик Крым "О ходе выполнения постановления Верховной Рады Автономной Республики Крым от 20 октября 2004 года 1097-4/04 "Об установлении границ природных комплексов территорий и объектов природно-заповедного фонда местного значения в Автономной Республики Крым "от 20.12.2006 года №284-5/06, подтвержден статус территорий и объектов природно-заповедного фонда местного значения, созданных и объявленных решениями исполнительного комитета Крымского областного Совета народных депутатов, в том числе по Ленинскому району:

- Заказник Караларский (ландшафтный) площадь 5900 га, пгт. Багерово;
- Заказник Зеленое кольцо (лесной) площадь 172 га, пгт. Ленино;
- Памятник природы ПАК у мыса Чауда (гидрологический), площадь 90 га;

- Памятник природы ПАК у мыса Карангат (гидрологический), площадь 150 га;
- Памятник природы ПАК у мыса Опук и остров "Скалы-корабли" (гидрологический), площадь 150 га, с. Яковенко;
- Памятник природы ПАК у мыса Хрони (гидрологический), площадь 180 га, с. Осовины;
- Памятник природы ПАК у мыса Казантип (гидрологический), площадь 240 га, с. Мысовое;
- Памятник природы ПАК у Арабатской стрелки (гидрологический), площадь 150 га, с. Каменское;
- Памятник природы Мыс Чауда (геологический), площадь 5 га с. Яркое;
- Памятник природы Грязевая сопка Андрусова (геологический), площадь 1 га, с. Бондаренково;
- Памятник природы Грязевая сопка Вернадского (геологический), площадь 1 га, с. Бондаренково;
- Памятник природы Грязевая сопка Обручева (геологический), площадь 1 га, с. Бондаренково.

На базе существующего заказника местного значения "Караларский" создан региональный ландшафтный парк "Караларский". Общая площадь парка 6806 га (в том числе сухопутная территория - 6446, территория Азовского моря - 360). Местонахождение парка - пгт. Багерово, с. Золотое, с. Чистополье. Краткая характеристика: территория, которая находится в северо-восточной части Керченского полуострова между Казантипским заливом и оз. Чокрак, отличается значительным ландшафтно - биотопичным разнообразием, имеет особое значение для охраны видов птиц скального, скально-берегового и степного комплексов. Орнитофауна представлена 55 видами, 8 из которых занесены в Красную книгу Украины. Территория представляет собой исключительно ценные по своему сочетанию и сохранности образцы типчаково-ковыльных степей, находящихся в состоянии, близком к естественному, и фактически не имеющих аналогов в Европе.

9. ЦЕЛИ РАЗВИТИЯ

Щёлкинским городским советом регулярно принимаются целевые программы по ключевым направлениям развития города.

Таблица 40. Плановая инвестиционная деятельность

№	Название Программы	Сумма, млн. грн.	Источники финансирования
1	Создание и функционирование Щелкинского индустриального парка	641,58	Государственная поддержка – 14 млн. грн.; Частные инвестиции.
2	Строительство Казантипской ВЭС мощностью 100 МВт в Ленинском районе АР Крым	1,79	Частные инвестиции - 1,52 млн. грн.